



Регистрационный номер в государственном реестре саморегулируемых организаций
СРО-П-081-14122009

Заказчик: ООО СЗ «МАГМА-СТРОЙ»

Место строительства: Республика Мордовия, Чамзинский муниципальный район, р.п. Комсомольский

**ДОКУМЕНТАЦИЯ ПО ПЛАНИРОВКЕ ТЕРРИТОРИИ,
(проект планировки территории, проект межевания территории),
предназначенной для размещения линейного объекта:
«Строительство канализационного коллектора с очистными
сооружениями мощностью 8000 куб./м. в сутки в р.п. Комсомольский
Чамзинского муниципального района Республики Мордовия»**

**ТОМ 3
ОСНОВНАЯ ЧАСТЬ ПРОЕКТА МЕЖЕВАНИЯ ТЕРРИТОРИИ
МАТЕРИАЛЫ ПО ОБОСНОВАНИЮ
ПРОЕКТА МЕЖЕВАНИЯ ТЕРРИТОРИИ**

Шифр: 53- 2022-ПП

Саранск 2022



Общество с ограниченной ответственностью
Региональный научно-исследовательский информационный центр

Регистрационный номер в государственном реестре саморегулируемых организаций
СРО-П-081-14122009

Заказчик: ООО СЗ «МАГМА-СТРОЙ»

Место строительства: Республика Мордовия, Чамзинский муниципальный район, р.п. Комсомольский

**ДОКУМЕНТАЦИЯ ПО ПЛАНИРОВКЕ ТЕРРИТОРИИ,
(проект планировки территории, проект межевания территории),
предназначенной для размещения линейного объекта:
«Строительство канализационного коллектора с очистными
сооружениями мощностью 8000 куб./м. в сутки в р.п. Комсомольский
Чамзинского муниципального района Республики Мордовия»**

**ТОМ 3
ОСНОВНАЯ ЧАСТЬ ПРОЕКТА МЕЖЕВАНИЯ ТЕРРИТОРИИ
МАТЕРИАЛЫ ПО ОБОСНОВАНИЮ
ПРОЕКТА МЕЖЕВАНИЯ ТЕРРИТОРИИ**

Шифр: 53- 2022-ПП

Директор

Руководитель проекта



И.А. Митрошин

Ю.А. Ланкина

Саранск 2022

Документация по планировке территории линейного объекта выполнена на основании документов территориального планирования, правил землепользования и застройки в соответствии с требованиями технических регламентов, нормативов градостроительного проектирования, градостроительных регламентов с учетом границ территорий объектов культурного наследия, включенных в единый государственный реестр объектов культурного наследия (памятников истории и культуры) народов российской федерации, границ территорий вновь выявленных объектов культурного наследия, границ зон с особыми условиями использования территорий

Руководитель проекта

A handwritten signature in blue ink, consisting of a stylized, cursive script, is positioned in the center of the page. The signature is written over a faint, light blue grid background.

Ю.А. Ланкина

ОГЛАВЛЕНИЕ

ПРОЕКТ МЕЖЕВАНИЯ ТЕРРИТОРИИ

РАЗДЕЛ 1. ПРОЕКТ МЕЖЕВАНИЯ ТЕРРИТОРИИ. ТЕКСТОВАЯ ЧАСТЬ	7
1.1. Общие сведения	7
1.2. Проектное предложение по образованию земельных участков на проектируемой территории	8
РАЗДЕЛ 2. МАТЕРИАЛЫ ПО ОБОСНОВАНИЮ ПРОЕКТА МЕЖЕВАНИЯ ТЕРРИТОРИИ. ПОЯСНИТЕЛЬНАЯ ЗАПИСКА	13
2.1. Обоснование определения местоположения границ образуемого земельного участка с учетом соблюдения требований к образуемым земельным участкам, в том числе требований к предельным (минимальным и (или) максимальным) размерам земельных участков	13
2.2. Обоснование способа образования земельного участка	13
2.3. Обоснование определения размеров образуемого земельного участка	14
2.4. Обоснование определения границ публичного сервитута, подлежащего установлению в соответствии с законодательством Российской Федерации.	15
Приложение 1. Характеристика существующих земельных участков зарегистрированных в государственном кадастре недвижимости	
Приложение 2. Перечень координат характерных точек образуемых земельных участков	

ОБЩАЯ ЧАСТЬ

Состав авторского коллектива и ответственных разработчиков проекта

Руководитель проекта	Ю.А. Ланкина
Инженер	М.В. Тюрин

Состав документации по планировке территории

ПРОЕКТ ПЛАНИРОВКИ ТЕРРИТОРИИ ОСНОВНАЯ ЧАСТЬ ПРОЕКТА ПЛАНИРОВКИ ТЕРРИТОРИИ

РАЗДЕЛ 1. Проект планировки территории. Графическая часть

№№ п/п	Наименование	Лист	Масштаб
1	2	3	4
1.	Чертеж красных линий. Чертеж границ зон планируемого размещения линейных объектов.	ПП – 1.1 – 1.8	1: 1000

В связи со спецификой проектируемой территории чертеж границ зон планируемого размещения линейных объектов, подлежащих реконструкции в связи с изменением их местоположения не разрабатывается.

РАЗДЕЛ 2. Положение о размещении линейных объектов

МАТЕРИАЛЫ ПО ОБОСНОВАНИЮ ПРОЕКТА ПЛАНИРОВКИ ТЕРРИТОРИИ

РАЗДЕЛ 3. Материалы по обоснованию проекта планировки территории. Графическая часть.

№№ п/п	Наименование	Лист	Масшт аб
1.	Схема расположения элементов планировочной структуры	ПП - 2	1: 1000
2.	Схема использования территории в период подготовки проекта планировки территории. Схема границ зон с особыми условиями использования территории. Схема границ территорий, подверженных риску возникновения чрезвычайных ситуаций природного и техногенного характера	ПП – 3.1 – 3.8	1: 1000
3.	Схема конструктивных и планировочных решений	ПП – 4.1 – 4.8	
4.	Результаты инженерных изысканий	ПП – 5.1 – 5.8	1: 2000

В связи со спецификой проектируемой территории в составе проекта планировки территории не разрабатывались следующие чертежи:

- схема границ территорий объектов культурного наследия.

**РАЗДЕЛ 4. Материалы по обоснованию проекта планировки территории.
Пояснительная записка.**

ПРОЕКТ МЕЖЕВАНИЯ ТЕРРИТОРИИ

РАЗДЕЛ 1. Основная часть проекта межевания территории

1. Текстовые материалы

2. Графические материалы:

№№ п/п	Наименование	Лист	Масштаб
1	2	3	4
1.	Чертеж межевания территории	ПМ- 1.1 – 1.8	1: 1000

Проект межевания подготовлен в целях определения местоположения границ образуемых и изменяемых земельных участков, в связи с чем в текстовой части проекта межевания территории не приводится целевое назначение лесов, вид (виды) разрешенного использования лесного участка, количественные и качественные характеристики лесного участка, сведения о нахождении лесного участка в границах особо защитных участков лесов.

Сведения о границах территории, в отношении которой утвержден проект межевания, содержащие перечень координат характерных точек этих границ в системе координат, используемой для ведения Единого государственного реестра недвижимости (СК-13) приведен в приложении 2.

РАЗДЕЛ 2. Материалы по обоснованию проекта межевания территории

1. Графические материалы:

№№ п/п	Наименование	Лист	Масштаб
1	2	3	4
1.	Чертеж материалов по обоснованию проекта межевания территории	ПМ-2.1 – 2.8	1: 1000

ПРОЕКТ МЕЖЕВАНИЯ ТЕРРИТОРИИ

РАЗДЕЛ 1. ОСНОВНАЯ ЧАСТЬ ПРОЕКТА МЕЖЕВАНИЯ ТЕРРИТОРИИ

1.1. Общие сведения

Проект межевания территории объекта разработан в составе документации по внесению изменений в документацию по планировке территории, предназначенной для размещения линейного объекта: «Строительство канализационного коллектора с очистными сооружениями мощностью 8000 куб./м. в сутки в р.п. Комсомольский Чамзинского муниципального района Республики Мордовия». Проект межевания выполнен в целях определения местоположения границ образуемых и изменяемых земельных участков, а также в целях обоснования необходимых условий предоставления земельных участков, с указанием установленных ограничений и обременении использования участков, в том числе установления границ зон действия публичных сервитутов, иных обременении, установления условий неделимости земельного участка.

Проект межевания территории линейного объекта разработан согласно требованиям законодательных актов и рекомендаций следующих нормативных документов:

- Градостроительного кодекса РФ от 29.12.2004 г. № 190-ФЗ;
- Постановления Правительства РФ от 12.05.2017 № 564"Об утверждении Положения о составе и содержании проектов планировки территории, предусматривающих размещение одного или нескольких линейных объектов"
- Земельного кодекса РФ от 25.10.2001 г. № 136-ФЗ;
- СП 42.13330.2016. Свод правил. Градостроительство. Планировка и застройка городских и сельских поселений. Актуализированная редакция СНиП 2.07.01-89*;

- Региональных нормативов градостроительного проектирования Республики Мордовия, утвержденных постановлением Правительства Республики Мордовия от 08.08.2016 г. № 409;

1.2. Проектное предложение по образованию земельных участков на проектируемой территории

В проекте межевания территории отображены границы существующих землепользований, определены площади и границы земельных участков для размещения объекта: «Строительство канализационного коллектора с очистными сооружениями мощностью 8000 куб./м. в сутки в р.п. Комсомольский Чамзинского муниципального района Республики Мордовия». В проекте межевания выявлены обременения в границах ранее сформированных и зарегистрированных земельных участков, а также в границах образуемых земельных участков. Общие данные по земельным участкам, в границах территории межевания отображены в составе графических материалов на чертеже проекта межевания территории.

Характеристика существующих земельных участков зарегистрированных в государственном кадастре недвижимости приведена в приложении 1.

Для реализации проекта планировки проектом межевания предполагается образование земельных участков с видом разрешенного использования определенным в соответствии с проектом планировки территории.

Перечень и сведения о площади образуемых на проектируемой территории земельных участков, а также возможные способы их образования приведены в таблице 1. Все образуемые земельные участки подлежат процедуре постановки на государственный кадастровый учет в соответствии с законодательством РФ. Сведения о существующих, вновь образуемых земельных участках и частях земельных участков отражены на чертеже межевания территории. Перечень координат характерных точек образуемых земельных участков приведен в приложении 2.

Таблица 1. - Перечень образуемых земельных участков

Условный номер образуемого земельного участка	Номера характерных точек образуемых земельных участков	Кадастровые номера земельных участков, из которых образуются земельные участки	Вид разрешенного использования земельного участка	Площадь земельного участка, кв.м.	Способ образования земельного участка	Сведения об отнесении (неотнесении) образуемых земельных участков к территории общего пользования
1	1 – 4	-	Коммунальное обслуживание	270	Образование при разделе земельного участка с кадастровым номером 13:22:0000000:794	не относится к территории общего пользования
2	1 - 4	-	Коммунальное обслуживание	285	Образование при разделе земельного участка с кадастровым номером 13:22:0114007:391	не относится к территории общего пользования
3	1 - 4	-	Коммунальное обслуживание	270	Образование из неразграниченной государственной собственности	не относится к территории общего пользования
4	1 - 4	-	Коммунальное обслуживание	270	Образование из неразграниченной государственной собственности	не относится к территории общего пользования
5	1 - 924	-	для ведения сельскохозяйственного производства	9 060 897	Образование при разделе земельного участка с кадастровым номером 13:22:0000000:794	не относится к территории общего пользования
6	1 - 1348	-	для сельскохозяйственного производства	5 482 930	Образование при разделе земельного участка с кадастровым номером 13:22:0114007:391	не относится к территории общего пользования

Примечание:

- проект межевания подготовлен в целях определения местоположения границ образуемых и изменяемых земельных участков, в связи с чем в текстовой части проекта межевания территории **не приводится** целевое назначение лесов, вид (виды) разрешенного использования лесного участка, количественные и качественные характеристики лесного участка, сведения о нахождении лесного участка в границах особо защитных участков лесов;
- условные номера образуемых земельных участков, кадастровые номера или иные ранее присвоенные государственные учетные номера существующих земельных участков, в отношении которых предполагаются их резервирование и (или) изъятие для государственных или муниципальных нужд, их адреса или описание местоположения, перечень и адреса расположенных на таких земельных участках объектов недвижимого имущества (при наличии сведений о них в Едином государственном реестре недвижимости) **не приводятся в связи с их отсутствием**;
- сведения об отнесении образуемого земельного участка к определенной категории земель (в том числе в случае, если земельный участок в связи с размещением линейного объекта подлежит отнесению к определенной категории земель в силу закона без необходимости принятия решения о переводе земельного участка из состава земель этой категории в другую) или сведения о необходимости перевода земельного участка из состава земель одной категории в другую **не приводятся в связи отсутствием необходимости перевода** земельного участка из состава земель одной категории в другую.

В границах зоны планируемого размещения линейного объекта отсутствуют земельные участки, которые подлежат изъятию для государственных и муниципальных нужд.

Сведения о границах территории, применительно к которой осуществляется подготовка проекта межевания, содержащие перечень координат характерных точек таких границ в системе координат, используемой для ведения Единого государственного реестра недвижимости приведен в приложении 3.

Вид разрешенного использования образуемых земельных участков, предназначенных для размещения линейных объектов и объектов капитального строительства, проектируемых в составе линейного объекта приведен в таблице 1. Вид разрешенного использования существующих земельных участков, занятых линейными объектами и объектами капитального строительства, входящими в состав линейных объектов, в соответствии с проектом планировки территории не приводится в связи с их отсутствием.

В границы планируемого размещения линейного объекта попадают земельные участки, на которых линейный объект может быть размещен на условиях сервитута, публичного сервитута, их адреса или описание местоположения, перечень и адреса расположенных на таких земельных участках объектов недвижимого имущества приведен в таблице 2.

Таблица 2. - Перечень земельных участков, на которых линейный объект может быть размещен на условиях сервитута, публичного сервитута

Усл. номер	Кадастровый номер земельного участка	Описание местоположения (адрес) участка	Площадь действия публичного сервитута, кв.м.	Перечень и адреса объектов недвижимого имущества, расположенных на земельном участке
18	13:22:0114007:391	Республика Мордовия, Чамзинский район, рп. Чамзинка, ул. Победы, д.6	5 626	наружная сеть электроснабжения птицефермы по выращиванию цыплят-бройлеров в Чамзинском районе, Республики Мордовия, площадка откорма "Базым" Адрес: Республика Мордовия, Чамзинский район, с. Киржеваны, ул. Ленина, дом 1а, примерно

Усл. номер	Кадастровый номер земельного участка	Описание местоположения (адрес) участка	Площадь действия публичного сервитута, кв.м.	Перечень и адреса объектов недвижимого имущества, расположенных на земельном участке
				в 5350 м по направлению на юг
20	13:22:0000000:794	Республика Мордовия, Чамзинский район, рп. Чамзинка	22 310	ВЛЗ-10кв ПС 110/10 ООО "Юбилейное"-ЗРУ 10 кВ-ОАО "Птицефабрика "Чамзинская"- ООО "Мечта" Адрес: Республика Мордовия, Чамзинский район, городское поселение Чамзинка
21	13:22:0115014:367	Республика Мордовия, Чамзинский район, рп. Чамзинка	3 737	—

РАЗДЕЛ 2. МАТЕРИАЛЫ ПО ОБОСНОВАНИЮ ПРОЕКТА МЕЖЕВАНИЯ ТЕРРИТОРИИ ПОЯСНИТЕЛЬНАЯ ЗАПИСКА

2.1. Обоснование определения местоположения границ образуемого земельного участка с учетом соблюдения требований к образуемым земельным участкам, в том числе требований к предельным (минимальным и (или) максимальным) размерам земельных участков

Территориально проектируемый линейный объект расположен в г.п. Чамзинка и р.п. Комсомольский Чамзинского муниципального района.

В границы разработки проекта межевания попадают земельные участки, зарегистрированные в государственном кадастре недвижимости. Сведения о ранее образованных земельных участках, расположенных в границах проектирования, отражены на чертежах проекта межевания территории и в приложении 1.

В границах проектируемой территории отсутствуют зоны залегания полезных ископаемых, а также объекты культурного наследия - памятники истории и культуры. Проектом планировки на данной территории в качестве зон с особыми условиями использования определены охранные зоны инженерных коммуникаций, водоохранные зоны водных объектов..

Согласно пп.3 п.4 ст.36 Градостроительного кодекса действие градостроительных регламентов и соответственно требований к предельным (минимальным и (или) максимальным) размерам земельных участков не распространяется на земельные участки, предназначенные для размещения линейных объектов и (или) занятые линейными объектами.

2.2. Обоснование способа образования земельного участка

Для размещения проектируемого линейного объекта проектом межевания территории предусмотрено образование земельных участков из земель неразграниченной государственной или муниципальной собственности в соответствии со ст.11.3 ЗК РФ и образование земельных участков при разделе в соответствии со ст.11.4 ЗК РФ.

2.3. Обоснование определения размеров образуемого земельного участка

Проектом межевания определены площадь и границы образуемых земельных участков. Образование земельных участков выполнено по внешним границам размещения линейного объекта в соответствии с нормами отвода земельных участков.

Размеры земельных участков, отводимых в постоянное пользование, необходимых для реализации проекта, устанавливается согласно СН 456-73 «Нормы отвода земель для магистральных водоводов и канализационных коллекторов», с учетом условий местности. В постоянное пользование отводятся земельные участки для размещения КНС.

Согласно п.3 «Перечня видов объектов, размещение которых может осуществляться на землях или земельных участках, находящихся в государственной или муниципальной собственности, без предоставления земельных участков и установления сервитутов», утвержденного Постановлением Правительства РФ от 3 декабря 2014 г. №1300, предоставление земельных участков, находящихся в государственной или муниципальной собственности, в постоянное (долгосрочное) пользование для размещения сетей канализации не требуется. В связи с этим проектом межевания территории предполагается выделение территории, для которой требуется разрешение на временное использование земель, находящихся в государственной собственности, цель использования: проезды и подъездные дороги. Перечень и сведения о площади территории, для которой требуется разрешение на временное использование земель, приведены в таблице 3.

Таблица 3. Территории, для которых требуется разрешение на временное использование земель, находящихся в государственной или муниципальной собственности на период строительства

Условный номер	Цель использования	Площадь земельного участка, кв.м.	Примечание
1	Площадки для размещения строительной техники и строительных грузов	234	Кадастровый квартал 13:22:0115014
2	Площадки для размещения строительной техники и строительных грузов	1 488	Кадастровый квартал 13:22:0115014
3	Площадки для размещения строительной техники и строительных грузов	116	Кадастровый квартал 13:22:0115012
4	Площадки для размещения строительной техники и строительных грузов	1 922	Кадастровый квартал 13:22:0115014
5	Площадки для размещения строительной техники и строительных грузов	1 302	Кадастровый квартал 13:22:0115008
6	Площадки для размещения строительной техники и строительных грузов	2 349	Кадастровый квартал 13:22:0115014
7	Площадки для размещения строительной техники и строительных грузов	426	Кадастровый квартал 13:22:0115002
8	Площадки для размещения строительной техники и строительных грузов	16 792	Кадастровый квартал 13:22:0115014
9	Площадки для размещения строительной техники и строительных грузов	4 023	Кадастровый квартал 13:22:0115008
10	Площадки для размещения строительной техники и строительных грузов	2 008	Кадастровый квартал 13:22:0114002
11	Площадки для размещения строительной техники и строительных грузов	4 676	Кадастровый квартал 13:22:0114002
12	Площадки для размещения строительной техники и строительных грузов	21	Кадастровый квартал 13:22:0114002
13	Площадки для размещения строительной техники и строительных грузов	4 660	13:22:0114002:5969
14	Площадки для размещения строительной техники и строительных грузов	80	13:22:0114002:5970
15	Площадки для размещения строительной техники и строительных грузов	14	13:22:0114002:5969
16	Площадки для размещения строительной техники и строительных грузов	28	13:22:0114002:6162
17	Площадки для размещения строительной техники и строительных грузов	8 157	13:22:0114002:5960

19	Площадки для размещения строительной техники и строительных грузов	2 926	13:22:0114002:5960
----	--	-------	--------------------

2.4. Обоснование определения границ публичного сервитута, подлежащего установлению в соответствии с законодательством российской федерации.

Строительство канализационного коллектора планируется, в том числе по землям сельскохозяйственного назначения, согласно п.2 ст.78 Земельного кодекса использование земель сельскохозяйственного назначения, предоставляемых на период осуществления строительства трубопроводов на основании публичного сервитута осуществляется без перевода земель сельскохозяйственного назначения в земли иных категорий.

Проектом межевания определены границы публичного сервитута, подлежащего установлению в связи с размещением линейного объекта в целях, предусмотренных статьей 39.37 Земельного кодекса РФ. Установление публичного сервитута производится в соответствии с главой V.7. Земельного кодекса РФ.

ПРИЛОЖЕНИЕ 1.

Характеристика существующих земельных участков зарегистрированных в государственном кадастре недвижимости

№ п/п	Кадастровый номер земельного участка	Вид права / Обременение	Правообладатель	Местоположение (адрес) участка	Категория земель	Существующий вид разрешенного использования	Площадь исходного участка, м²
1	13:22:0115014:367	Сведения отсутствуют	Сведения отсутствуют	Республика Мордовия, Чамзинский район, р.п. Комсомольский	Земли населённых пунктов	для сельскохозяйственного производства	175 000+/- 146
2	13:22:0115014:631	Постоянное (бессрочное) пользование	АДМИНИСТРАЦИЯ ЧАМЗИНСКОГО МУНИЦИПАЛЬНОГО РАЙОНА РЕСПУБЛИКИ МОРДОВИЯ	Республика Мордовия, Чамзинский муниципальный район, Комсомольское городское поселение, р.п. Комсомольский	Земли населённых пунктов	Коммунальное обслуживание	25 200 +/- 56
3	13:22:0114002:5969	Собственность	Муниципальное образование городское поселение Чамзинка Чамзинского муниципального района Республики Мордовия	Республика Мордовия, Чамзинский район, р.п. Чамзинка	Земли населённых пунктов	Для сельскохозяйственного производства	153 301 +/- 137
4	13:22:0114002:5960	Постоянное (бессрочное) пользование	Администрация Чамзинского муниципального района Республики Мордовия	Республика Мордовия, Чамзинский район, р.п. Чамзинка	Земли населённых пунктов	Для сельскохозяйственного производства	655 359 +/- 283
5	13:22:0114007:391	Собственность / Ипотека	Акционерное общество "Птицефабрика "Чамзинская" / АО "Российский Сельскохозяйственный банк"	Республика Мордовия, Чамзинский район, р.п. Чамзинка, ул. Победы, д. 6	Земли сельскохозяйственного назначения	для сельскохозяйственного производства	5 483 215 +/- 20 489

6	13:22:0000000:794	Собственность / Аренда	Акционерное общество "Птицефабрика "Чамзинская" / ООО "Магма ХД"	Республика Мордовия, Чамзинский район, городское поселение Чамзинка	Земли сельскохозяйственного назначения	для ведения сельскохозяйственного производства	9 061 167 +/- 26 339
7	13:22:0114002:5969	Собственность	Муниципальное образование городское поселение Чамзинка Чамзинского муниципального района Республики Мордовия	Республика Мордовия, Чамзинский район, рп. Чамзинка	Земли населённых пунктов	Для сельскохозяйственного производства	153 301 +/- 137
8	13:22:0114002:5970	Собственность	Муниципальное образование городское поселение Чамзинка Чамзинского муниципального района Республики Мордовия	Республика Мордовия, Чамзинский район, рп. Чамзинка	Земли населённых пунктов	Коммунальное обслуживание	12 499 +/- 39
9	13:22:0114002:6162	Сведения отсутствуют	Сведения отсутствуют	Республика Мордовия, Чамзинский район, рп. Чамзинка	Земли населённых пунктов	Коммунальное обслуживание	410 +/- 7кв

ПРИЛОЖЕНИЕ 2.

Перечень координат характерных точек образуемых земельных участков

№ точки	Координата X	Координата Y	№ точки	Координата X	Координата Y
Условный номер земельного участка по проекту межевания №1					
1	418110.2192	1328572.9789	3	418088.1145	1328565.2083
2	418097.3383	1328580.6654	4	418100.9954	1328557.5093
Условный номер земельного участка по проекту межевания №2					
1	419145.7023	1330295.9673	3	419125.1011	1330283.2555
2	419139.1935	1330278.1170	4	419131.6100	1330301.1059
Условный номер земельного участка по проекту межевания №3					
1	419844.7913	1331123.1013	3	419824.0753	1331134.0488
2	419827.1815	1331119.3739	4	419841.6852	1331137.7762
Условный номер земельного участка по проекту межевания №4					
1	420552.9489	1331279.2797	3	420537.0959	1331262.0262
2	420554.9371	1331264.4120	4	420535.1077	1331276.8939

№ точки	Координата X	Координата Y	№ точки	Координата X	Координата Y
Условный номер земельного участка по проекту межевания №5 (13:22:000000:794)					
1	422319.55	1328052.24	463	421145.33	1327901.54
2	422297.93	1328082.20	464	421145.78	1327902.16
3	422271.37	1328101.12	465	421146.48	1327905.08
4	422269.04	1328119.55	466	421146.36	1327905.83
5	422221.73	1328145.45	467	421145.74	1327906.28
6	422241.77	1328181.06	468	421142.83	1327906.99
7	422175.36	1328214.43	469	421142.07	1327906.87
8	422159.98	1328259.50	470	421141.62	1327906.25
9	422183.75	1328309.30	471	421140.92	1327903.33
10	422163.24	1328322.50	472	421141.04	1327902.58
11	422168.37	1328335.70	473	421141.65	1327902.13
12	422113.37	1328366.58	474	421202.30	1328127.14
13	422102.42	1328402.93	475	421202.91	1328126.67
14	422089.60	1328413.64	476	421205.81	1328125.91
15	422035.54	1328450.99	477	421206.56	1328126.01
16	422044.40	1328507.77	478	421207.03	1328126.62
17	422000.59	1328536.66	479	421207.79	1328129.53
18	421971.69	1328512.25	480	421207.69	1328130.28
19	421947.46	1328547.12	481	421207.08	1328130.75
20	421960.57	1328613.41	482	421204.17	1328131.51
21	421925.55	1328636.51	483	421203.42	1328131.41
22	421849.35	1328633.28	484	421202.95	1328130.80
23	421800.65	1328628.79	485	421202.19	1328127.89
24	421785.51	1328635.26	486	421267.56	1328352.13
25	421768.01	1328665.25	487	421268.32	1328352.22
26	421746.51	1328690.13	488	421268.79	1328352.81
27	421766.52	1328731.25	489	421269.62	1328355.70
28	421786.51	1328743.75	490	421269.54	1328356.46
29	421773.01	1328776.25	491	421268.94	1328356.93
30	421736.68	1328695.03	492	421266.06	1328357.76
31	421697.07	1328732.39	493	421265.29	1328357.68
32	421653.96	1328701.51	494	421264.82	1328357.08

№ точки	Координата X	Координата Y	№ точки	Координата X	Координата Y
Условный номер земельного участка по проекту межевания №5 (13:22:000000:794)					
33	421612.95	1328725.91	495	421263.99	1328354.20
34	421572.87	1328812.07	496	421264.07	1328353.44
35	421607.35	1328848.43	497	421264.67	1328352.96
36	421546.77	1328865.36	498	421339.53	1328574.66
37	421456.35	1328833.49	499	421340.10	1328574.16
38	421408.35	1328856.90	500	421342.95	1328573.22
39	421393.90	1328889.77	501	421343.72	1328573.27
40	421361.28	1328887.77	502	421344.22	1328573.85
41	421337.97	1328833.99	503	421345.16	1328576.70
42	421303.95	1328834.48	504	421345.10	1328577.46
43	421291.37	1328897.74	505	421344.52	1328577.96
44	421328.19	1328918.65	506	421341.68	1328578.91
45	421295.56	1328964.47	507	421340.91	1328578.85
46	421225.65	1328952.52	508	421340.41	1328578.27
47	421204.22	1329008.30	509	421339.47	1328575.42
48	421247.09	1329044.66	510	421390.63	1328802.96
49	421294.63	1329032.21	511	421391.40	1328803.04
50	421299.29	1329039.68	512	421391.88	1328803.63
51	421264.34	1329075.04	513	421392.75	1328806.50
52	421237.31	1329156.22	514	421392.67	1328807.26
53	421292.77	1329147.25	515	421392.08	1328807.75
54	421330.98	1329167.67	516	421389.21	1328808.61
55	421345.90	1329186.60	517	421388.44	1328808.54
56	421339.84	1329198.80	518	421387.96	1328807.94
57	421299.29	1329188.34	519	421387.09	1328805.07
58	421232.41	1329218.72	520	421387.17	1328804.31
59	421273.19	1329276.74	521	421387.76	1328803.83
60	421264.80	1329308.87	522	418064.69	1328494.53
61	421200.25	1329308.62	523	418053.39	1328524.32
62	421168.10	1329343.23	524	417966.24	1328491.88
63	421206.08	1329370.62	525	417977.75	1328462.63
64	421245.23	1329451.80	526	418380.53	1328475.05
65	421268.39	1329479.38	527	418417.76	1328599.63
66	421137.01	1329496.99	528	418180.23	1328670.95
67	421104.30	1329503.96	529	418152.26	1328552.39
68	420557.01	1329620.50	530	419224.53	1328436.23
69	420201.51	1329706.63	531	419224.42	1328436.46
70	419012.55	1330086.90	532	419218.32	1328433.54
71	418982.25	1330096.60	533	419218.42	1328433.32
72	418966.21	1330011.53	534	419205.20	1328415.70
73	418894.95	1329632.34	535	419205.20	1328415.95
74	418871.89	1329636.69	536	419205.01	1328415.95
75	418856.10	1329592.48	537	419205.01	1328415.70
76	418816.91	1329506.81	538	419182.61	1328412.56
77	418787.91	1329451.32	539	419182.46	1328412.75
78	418729.70	1329374.42	540	419178.50	1328409.51
79	418691.39	1329344.35	541	419178.65	1328409.32
80	418512.15	1329229.81	542	419122.62	1328403.24
81	418312.62	1328970.15	543	419122.58	1328403.49
82	417936.47	1328601.64	544	419122.40	1328403.46
83	417930.75	1328596.25	545	419122.43	1328403.21
84	418032.97	1328562.09	546	419060.58	1328393.56
85	418235.06	1328492.22	547	419060.54	1328393.81
86	418309.53	1328467.56	548	419060.36	1328393.78
87	418347.47	1328454.28	549	419060.39	1328393.53
88	418397.54	1328423.11	550	418989.63	1328383.33
89	418444.83	1328404.83	551	418989.59	1328383.58
90	418518.03	1328377.82	552	418989.41	1328383.55

№ точки	Координата X	Координата Y	№ точки	Координата X	Координата Y
Условный номер земельного участка по проекту межевания №5 (13:22:000000:794)					
91	418698.67	1328336.71	553	418989.44	1328383.30
92	418860.89	1328314.51	554	418911.31	1328372.05
93	418952.68	1328307.25	555	418911.27	1328372.30
94	418964.41	1328306.51	556	418911.09	1328372.27
95	419078.53	1328296.32	557	418911.12	1328372.03
96	419115.81	1328291.80	558	418838.38	1328360.95
97	419121.82	1328292.56	559	418838.34	1328361.19
98	419135.69	1328302.66	560	418838.16	1328361.16
99	419124.53	1328377.25	561	418838.19	1328360.92
100	419189.53	1328386.88	562	418767.10	1328350.82
101	419188.00	1328392.63	563	418767.06	1328351.07
102	419290.31	1328444.00	564	418766.88	1328351.04
103	419489.59	1328530.13	565	418766.91	1328350.80
104	419518.84	1328339.25	566	418694.00	1328344.83
105	419182.53	1328296.13	567	418693.78	1328344.94
106	419137.28	1328292.00	568	418691.09	1328339.55
107	419136.78	1328295.33	569	418691.31	1328339.44
108	419123.22	1328284.26	570	418606.92	1328369.17
109	419114.28	1328281.83	571	418607.00	1328369.41
110	418860.06	1328304.64	572	418606.83	1328369.47
111	418696.45	1328326.29	573	418606.74	1328369.24
112	418673.61	1328330.20	574	418527.33	1328397.72
113	418642.03	1328335.61	575	418527.42	1328397.95
114	418516.54	1328370.70	576	418527.24	1328398.01
115	418489.95	1328377.33	577	418527.16	1328397.78
116	418426.74	1328399.28	578	418468.71	1328418.67
117	418395.11	1328409.83	579	418468.79	1328418.91
118	418381.15	1328418.07	580	418468.61	1328418.97
119	418341.72	1328438.70	581	418468.53	1328418.74
120	418308.87	1328451.28	582	418412.17	1328438.47
121	418310.91	1328438.81	583	418412.25	1328438.71
122	418320.65	1328433.67	584	418412.07	1328438.77
123	418343.12	1328421.37	585	418411.99	1328438.53
124	418345.80	1328425.86	586	418352.77	1328459.70
125	418352.67	1328422.10	587	418352.85	1328459.94
126	418356.96	1328429.75	588	418352.67	1328460.00
127	418375.43	1328417.97	589	418352.59	1328459.76
128	418366.58	1328402.93	590	418286.47	1328478.43
129	418376.74	1328396.65	591	418287.52	1328483.16
130	418377.97	1328398.54	592	418287.28	1328483.21
131	418384.67	1328394.41	593	418286.23	1328478.48
132	418383.43	1328392.52	594	418237.32	1328501.11
133	418383.47	1328392.49	595	418237.40	1328501.35
134	418375.43	1328378.49	596	418237.23	1328501.41
135	418383.60	1328372.34	597	418237.14	1328501.18
136	418358.73	1328338.59	598	418185.73	1328519.71
137	418296.42	1328371.60	599	418185.81	1328519.94
138	418250.19	1328393.38	600	418185.64	1328520.00
139	418239.78	1328421.53	601	418185.55	1328519.77
140	418272.59	1328413.89	602	418138.43	1328536.54
141	418274.76	1328421.29	603	418138.51	1328536.77
142	418282.16	1328419.39	604	418138.34	1328536.83
143	418300.56	1328443.65	605	418138.25	1328536.60
144	418298.24	1328452.15	606	418076.67	1328557.88
145	418283.65	1328457.77	607	418076.75	1328558.11
146	418161.73	1328496.56	608	418076.57	1328558.17
147	418155.95	1328483.98	609	418076.49	1328557.94
148	418138.57	1328466.14	610	418018.80	1328578.66

№ точки	Координата X	Координата Y	№ точки	Координата X	Координата Y
Условный номер земельного участка по проекту межевания №5 (13:22:000000:794)					
149	418114.16	1328465.22	611	418018.89	1328578.90
150	418106.56	1328468.08	612	418018.71	1328578.97
151	418069.59	1328484.23	613	418018.63	1328578.73
152	418074.54	1328500.88	614	417944.01	1328605.40
153	418073.42	1328509.53	615	417944.09	1328605.63
154	418073.88	1328513.42	616	417943.91	1328605.70
155	418078.57	1328528.32	617	417943.83	1328605.46
156	418013.81	1328550.08	618	417764.95	1328636.84
157	417854.27	1328605.65	619	417765.02	1328637.02
158	417764.85	1328638.35	620	417764.79	1328637.11
159	417699.54	1328659.39	621	417764.72	1328636.93
160	417698.07	1328659.22	622	417757.64	1328618.25
161	417697.17	1328658.17	623	417757.71	1328618.43
162	417681.39	1328511.03	624	417757.48	1328618.52
163	417709.42	1328507.90	625	417757.41	1328618.34
164	417722.13	1328504.53	626	417737.39	1328567.75
165	417795.02	1328485.21	627	417737.51	1328567.96
166	417995.28	1328437.61	628	417732.28	1328570.82
167	418017.48	1328441.54	629	417732.16	1328570.60
168	418061.20	1328454.05	630	417689.56	1328560.01
169	418066.71	1328435.10	631	417689.56	1328560.76
170	418236.23	1328430.48	632	417689.37	1328560.76
171	418239.47	1328421.43	633	417689.37	1328560.01
172	418249.51	1328393.34	634	417834.33	1327695.36
173	418274.00	1328324.86	635	417834.42	1327695.60
174	418336.12	1328151.11	636	417834.24	1327695.66
175	417487.00	1328006.86	637	417834.15	1327695.43
176	417525.24	1327887.68	638	417752.21	1327727.21
177	417380.94	1327880.35	639	417752.30	1327727.44
178	417375.84	1327893.47	640	417752.13	1327727.51
179	417273.97	1327922.22	641	417752.04	1327727.28
180	417244.55	1327911.48	642	417660.13	1327766.20
181	417213.73	1327894.67	643	417660.23	1327766.43
182	417150.87	1327876.99	644	417660.06	1327766.50
183	417107.39	1327864.76	645	417659.96	1327766.27
184	417101.15	1327842.65	646	417570.70	1327804.10
185	417163.80	1327849.22	647	417570.80	1327804.33
186	417198.16	1327839.67	648	417570.63	1327804.40
187	417228.71	1327807.22	649	417570.53	1327804.17
188	417255.44	1327742.30	650	417484.41	1327840.56
189	417331.80	1327496.02	651	417484.51	1327840.79
190	417369.90	1327432.73	652	417484.33	1327840.86
191	417423.44	1327390.07	653	417484.23	1327840.63
192	417443.49	1327376.70	654	417396.44	1327868.78
193	417548.49	1327394.84	655	417396.51	1327869.02
194	417579.04	1327411.07	656	417396.33	1327869.08
195	417622.00	1327441.61	657	417396.25	1327868.84
196	417649.68	1327452.11	658	417310.19	1327896.67
197	417706.95	1327446.39	659	417310.27	1327896.91
198	417729.86	1327456.89	660	417310.09	1327896.97
199	417743.23	1327480.75	661	417310.01	1327896.73
200	417772.82	1327508.91	662	421246.66	1329467.43
201	417790.00	1327535.16	663	421246.70	1329467.68
202	417796.91	1327552.59	664	421241.25	1329468.51
203	417830.09	1327636.35	665	421241.22	1329468.26
204	417834.40	1327659.48	666	420462.58	1329641.07
205	417840.59	1327692.67	667	420462.63	1329641.31
206	417970.03	1327640.51	668	420462.45	1329641.35

№ точки	Координата X	Координата Y	№ точки	Координата X	Координата Y
Условный номер земельного участка по проекту межевания №5 (13:22:000000:794)					
207	417979.02	1327636.89	669	420462.39	1329641.11
208	418037.23	1327613.44	670	420406.87	1329652.62
209	418243.42	1327515.12	671	420406.92	1329652.86
210	418350.34	1327476.46	672	420406.73	1329652.90
211	418421.93	1327455.93	673	420406.68	1329652.66
212	418460.11	1327465.00	674	420354.22	1329667.42
213	418493.04	1327484.57	675	420353.85	1329668.07
214	418517.39	1327489.34	676	420348.24	1329664.88
215	418538.39	1327485.05	677	420348.61	1329664.23
216	418549.36	1327486.00	678	418278.39	1328423.59
217	418556.52	1327495.07	679	418279.54	1328428.82
218	418632.89	1327694.58	680	418279.30	1328428.87
219	418642.72	1327699.68	681	418278.15	1328423.64
220	418646.33	1327701.56	682	417919.52	1327662.31
221	418656.75	1327706.99	683	417919.61	1327662.54
222	418685.87	1327712.24	684	417919.44	1327662.61
223	418785.62	1327711.76	685	417919.35	1327662.38
224	418871.89	1327737.07	686	421816.14	1328818.09
225	418779.45	1327666.43	687	421928.01	1328926.63
226	418744.72	1327623.99	688	422281.79	1329307.46
227	418718.23	1327552.21	689	422335.01	1329364.76
228	418718.72	1327512.51	690	422159.86	1329398.57
229	418742.42	1327481.90	691	421913.01	1329446.25
230	418795.85	1327465.05	692	421805.29	1329449.36
231	418908.28	1327394.84	693	421406.51	1329460.88
232	418817.12	1327439.70	694	421362.65	1329466.75
233	418770.83	1327446.86	695	421295.85	1329475.70
234	418719.76	1327434.45	696	421266.06	1329424.57
235	418678.23	1327404.86	697	421242.75	1329378.75
236	418646.25	1327369.54	698	421194.28	1329341.39
237	418635.47	1327344.92	699	421270.25	1329325.46
238	418673.30	1327339.32	700	421291.37	1329277.24
239	418704.76	1327405.85	701	421253.01	1329227.34
240	418746.27	1327417.29	702	421350.88	1329211.90
241	418768.34	1327377.84	703	421356.94	1329181.52
242	418774.02	1327392.78	704	421332.24	1329144.67
243	418832.35	1327390.68	705	421292.85	1329127.24
244	418840.43	1327381.57	706	421259.53	1329135.20
245	418863.80	1327379.00	707	421322.45	1329030.62
246	418920.61	1327346.55	708	421319.19	1329011.69
247	418954.25	1327368.26	709	421248.58	1329007.21
248	419020.77	1327360.56	710	421247.65	1328983.80
249	419019.97	1327389.11	711	421330.84	1328986.29
250	419030.95	1327417.27	712	421337.83	1328970.85
251	419060.06	1327422.04	713	421323.38	1328949.44
252	419098.24	1327414.41	714	421352.51	1328913.08
253	419133.09	1327378.61	715	421415.19	1328907.10
254	419150.75	1327372.88	716	421445.72	1328865.27
255	419220.43	1327357.61	717	421512.83	1328880.71
256	419246.20	1327328.50	718	421551.05	1328895.15
257	419273.89	1327316.09	719	421617.69	1328878.71
258	419313.98	1327262.15	720	421634.01	1328841.36
259	419326.86	1327256.43	721	421603.25	1328809.99
260	419372.68	1327255.47	722	421615.36	1328765.66
261	419404.66	1327243.06	723	421697.39	1328768.65
262	419426.62	1327244.02	724	421728.15	1328747.73
263	419460.03	1327256.90	725	421759.37	1328797.53
264	419476.26	1327276.95	726	421784.54	1328812.97

№ точки	Координата X	Координата Y	№ точки	Координата X	Координата Y
Условный номер земельного участка по проекту межевания №5 (13:22:000000:794)					
265	419483.89	1327302.25	727	421473.28	1329002.15
266	419490.10	1327342.81	728	421473.38	1329001.66
267	419496.30	1327353.32	729	421473.65	1329001.25
268	419507.28	1327356.66	730	421474.07	1329000.97
269	419640.44	1327337.09	731	421474.56	1329000.87
270	419780.76	1327283.63	732	421475.05	1329000.97
271	419825.15	1327270.74	733	421475.46	1329001.25
272	419816.27	1327107.00	734	421475.74	1329001.66
273	419856.07	1327099.56	735	421475.84	1329002.15
274	419901.51	1327083.21	736	421475.74	1329002.66
275	420000.03	1327038.62	737	421475.46	1329003.06
276	420077.01	1327037.75	738	421475.05	1329003.34
277	420141.14	1327074.32	739	421474.56	1329003.43
278	420157.01	1327083.37	740	421474.07	1329003.34
279	420168.91	1327110.24	741	421473.65	1329003.06
280	420189.51	1327156.74	742	421473.38	1329002.64
281	420187.01	1327269.13	743	421525.96	1329194.66
282	420166.51	1327408.25	744	421526.06	1329194.17
283	420026.05	1327609.48	745	421526.34	1329193.75
284	419999.51	1327647.50	746	421526.75	1329193.48
285	420168.51	1327698.00	747	421527.24	1329193.38
286	420685.51	1327815.50	748	421527.73	1329193.48
287	421012.51	1327866.24	749	421528.15	1329193.75
288	421519.52	1327938.50	750	421528.42	1329194.17
289	422277.78	1328046.30	751	421528.52	1329194.66
290	421167.48	1328065.28	752	421528.42	1329195.17
291	421167.58	1328064.79	753	421528.15	1329195.57
292	421167.85	1328064.37	754	421527.73	1329195.84
293	421168.27	1328064.10	755	421527.24	1329195.94
294	421168.76	1328064.00	756	421526.75	1329195.84
295	421169.25	1328064.10	757	421526.34	1329195.57
296	421169.66	1328064.37	758	421526.06	1329195.15
297	421169.94	1328064.79	759	421578.86	1329387.33
298	421170.04	1328065.28	760	421578.96	1329386.84
299	421169.94	1328065.77	761	421579.23	1329386.43
300	421169.66	1328066.18	762	421579.65	1329386.15
301	421169.25	1328066.46	763	421580.14	1329386.05
302	421168.76	1328066.56	764	421580.63	1329386.15
303	421168.27	1328066.46	765	421581.04	1329386.43
304	421167.85	1328066.18	766	421581.32	1329386.84
305	421167.58	1328065.77	767	421581.42	1329387.33
306	421229.04	1328290.32	768	421581.32	1329387.82
307	421229.14	1328289.83	769	421581.04	1329388.24
308	421229.41	1328289.41	770	421580.63	1329388.51
309	421229.83	1328289.14	771	421580.14	1329388.61
310	421230.32	1328289.04	772	421579.65	1329388.51
311	421230.81	1328289.14	773	421579.23	1329388.24
312	421231.23	1328289.41	774	421578.96	1329387.82
313	421231.50	1328289.83	775	421559.09	1329364.81
314	421231.60	1328290.32	776	421559.09	1329366.81
315	421231.50	1328290.81	777	421557.09	1329366.81
316	421231.23	1328291.22	778	421557.09	1329364.81
317	421230.81	1328291.50	779	421835.17	1329421.01
318	421230.32	1328291.60	780	421835.17	1329423.81
319	421229.83	1328291.50	781	421832.37	1329423.81
320	421229.41	1328291.22	782	421832.37	1329421.01
321	421229.14	1328290.81	783	421838.13	1329436.75
322	421313.07	1328613.82	784	421838.13	1329438.75

№ точки	Координата X	Координата Y	№ точки	Координата X	Координата Y
Условный номер земельного участка по проекту межевания №5 (13:22:000000:794)					
323	421313.32	1328613.14	785	421836.13	1329438.75
324	421313.82	1328612.62	786	421836.13	1329436.75
325	421322.77	1328610.60	787	421842.88	1329434.57
326	421323.45	1328610.85	788	421842.88	1329436.57
327	421323.97	1328611.36	789	421840.88	1329436.57
328	421325.99	1328620.31	790	421840.88	1329434.57
329	421325.74	1328620.99	791	421457.28	1329062.26
330	421325.23	1328621.50	792	421457.88	1329061.78
331	421316.29	1328623.52	793	421460.76	1329060.96
332	421315.61	1328623.27	794	421461.52	1329061.05
333	421315.09	1328622.77	795	421462.00	1329061.65
334	421397.42	1328777.89	796	421462.82	1329064.54
335	421397.67	1328777.22	797	421462.77	1329065.32
336	421398.19	1328776.71	798	421462.13	1329065.77
337	421407.51	1328774.74	799	421459.25	1329066.59
338	421408.19	1328775.00	800	421458.49	1329066.50
339	421408.69	1328775.51	801	421458.01	1329065.90
340	421410.66	1328784.83	802	421457.19	1329063.02
341	421410.41	1328785.51	803	421523.68	1329292.77
342	421409.89	1328786.02	804	421524.45	1329292.81
343	421400.57	1328787.98	805	421524.95	1329293.39
344	421399.89	1328787.72	806	421525.93	1329296.23
345	421399.39	1328787.21	807	421525.88	1329296.99
346	420885.77	1329492.01	808	421525.30	1329297.50
347	420885.77	1329490.01	809	421522.47	1329298.47
348	420887.77	1329490.01	810	421521.70	1329298.42
349	420887.77	1329492.01	811	421521.20	1329297.85
350	419900.14	1329675.64	812	421520.22	1329295.01
351	419900.14	1329677.64	813	421520.27	1329294.24
352	419898.14	1329677.64	814	421520.84	1329293.74
353	419898.14	1329675.64	815	421911.89	1329440.76
354	419868.81	1329634.72	816	421911.90	1329441.01
355	419868.81	1329632.72	817	421911.71	1329441.02
356	419870.81	1329632.72	818	421911.70	1329440.77
357	419870.81	1329634.72	819	421848.86	1329443.18
358	419843.93	1329581.20	820	421848.87	1329443.43
359	419847.89	1329588.27	821	421848.68	1329443.44
360	419843.38	1329590.60	822	421848.67	1329443.19
361	419839.26	1329583.71	823	421782.64	1329445.93
362	419818.64	1329542.60	824	421782.64	1329446.18
363	419815.61	1329538.28	825	421782.45	1329446.19
364	419817.90	1329536.93	826	421782.45	1329445.94
365	419820.79	1329541.31	827	421720.16	1329448.18
366	419305.73	1328808.93	828	421720.17	1329448.44
367	419305.73	1328810.93	829	421719.98	1329448.44
368	419303.73	1328810.93	830	421719.97	1329448.19
369	419303.73	1328808.93	831	421654.60	1329450.88
370	419290.20	1328817.96	832	421654.61	1329451.13
371	419290.20	1328815.96	833	421654.42	1329451.14
372	419292.20	1328815.96	834	421654.41	1329450.89
373	419292.20	1328817.96	835	421590.30	1329453.52
374	418672.65	1328052.10	836	421590.31	1329453.77
375	418676.19	1328054.83	837	421590.12	1329453.78
376	418669.21	1328061.97	838	421590.11	1329453.53
377	418666.60	1328059.28	839	421521.99	1329455.88
378	418682.44	1328062.09	840	421522.00	1329456.13
379	418679.07	1328065.09	841	421521.81	1329456.14
380	418676.39	1328061.39	842	421521.80	1329455.89

№ точки	Координата X	Координата Y	№ точки	Координата X	Координата Y
Условный номер земельного участка по проекту межевания №5 (13:22:000000:794)					
381	418679.75	1328058.45	843	421448.90	1329458.80
382	418714.26	1328074.44	844	421448.91	1329459.05
383	418714.26	1328076.44	845	421448.72	1329459.06
384	418712.26	1328076.44	846	421448.71	1329458.81
385	418712.26	1328074.44	847	421370.63	1329461.88
386	418706.32	1328083.36	848	421370.64	1329462.13
387	418700.95	1328088.91	849	421370.45	1329462.14
388	418699.30	1328087.31	850	421370.44	1329461.89
389	418704.67	1328081.76	851	421303.09	1329464.47
390	418657.63	1328129.92	852	421303.10	1329464.72
391	418657.47	1328130.48	853	421302.91	1329464.72
392	418657.06	1328130.90	854	421302.90	1329464.47
393	418656.49	1328131.04	855	417901.59	1328606.00
394	418655.93	1328130.90	856	417913.38	1328625.34
395	418655.52	1328130.48	857	418287.11	1328991.52
396	418655.36	1328129.92	858	418473.52	1329233.74
397	418655.52	1328129.35	859	418436.26	1329271.48
398	418655.93	1328128.94	860	418479.12	1329312.10
399	418656.49	1328128.78	861	418517.54	1329272.48
400	418657.06	1328128.94	862	418671.99	1329371.25
401	418657.47	1328129.35	863	418706.07	1329397.78
402	418614.07	1328170.43	864	418759.97	1329469.04
403	418614.48	1328170.84	865	418787.14	1329521.11
404	418614.63	1328171.41	866	418825.20	1329604.23
405	418614.48	1328171.97	867	418839.06	1329642.90
406	418614.07	1328172.39	868	418669.76	1329674.90
407	418613.50	1328172.53	869	418594.65	1329681.02
408	418612.93	1328172.39	870	418455.52	1329691.91
409	418612.52	1328171.97	871	418451.53	1329692.22
410	418612.37	1328171.41	872	418403.12	1329696.01
411	418612.52	1328170.84	873	418302.97	1329703.85
412	418612.93	1328170.43	874	418299.45	1329748.24
413	418613.50	1328170.27	875	418299.36	1329752.30
414	418567.86	1328215.63	876	418296.87	1329905.83
415	418567.71	1328216.19	877	418066.99	1329936.84
416	418567.29	1328216.60	878	417757.05	1329978.66
417	418566.73	1328216.75	879	417706.19	1329962.39
418	418566.16	1328216.60	880	417691.60	1329897.47
419	418565.75	1328216.19	881	417679.93	1329843.48
420	418565.60	1328215.63	882	417645.64	1329754.48
421	418565.75	1328215.06	883	417726.89	1329925.28
422	418566.16	1328214.65	884	417839.16	1329880.94
423	418566.73	1328214.50	885	417632.58	1329489.68
424	418567.29	1328214.65	886	417550.62	1329241.50
425	418567.71	1328215.06	887	417581.15	1329235.70
426	418522.15	1328257.13	888	417688.55	1329216.08
427	418522.57	1328257.54	889	417650.65	1329033.38
428	418522.72	1328258.10	890	417745.13	1328998.44
429	418522.57	1328258.67	891	417713.33	1328906.82
430	418522.15	1328259.08	892	417412.13	1328847.79
431	418521.59	1328259.24	893	417355.65	1328868.93
432	418521.02	1328259.08	894	417271.91	1328858.44
433	418520.60	1328258.67	895	417266.05	1328830.95
434	418520.46	1328258.10	896	417257.49	1328830.30
435	418520.60	1328257.54	897	417313.42	1328811.56
436	418521.02	1328257.13	898	417334.12	1328804.41
437	418521.59	1328256.98	899	417378.19	1328789.59
438	418476.39	1328301.94	900	417470.16	1328756.51

№ точки	Координата X	Координата Y	№ точки	Координата X	Координата Y
Условный номер земельного участка по проекту межевания №5 (13:22:000000:794)					
439	418476.24	1328302.50	901	417610.03	1328709.12
440	418475.83	1328302.92	902	417696.38	1328676.93
441	418475.26	1328303.07	903	417788.74	1328646.01
442	418474.70	1328302.92	904	417877.01	1328614.21
443	418474.28	1328302.50	905	418051.09	1329305.35
444	418474.13	1328301.94	906	418052.20	1329338.21
445	418474.28	1328301.38	907	418009.78	1329339.09
446	418474.70	1328300.96	908	418008.52	1329307.43
447	418475.26	1328300.81	909	417889.77	1328618.95
448	418475.83	1328300.96	910	417902.84	1328661.29
449	418476.24	1328301.38	911	417762.52	1328714.67
450	418427.72	1328346.57	912	417746.98	1328668.72
451	418428.14	1328346.99	913	418442.83	1329325.00
452	418428.29	1328347.55	914	418438.47	1329389.12
453	418428.14	1328348.11	915	418399.76	1329386.39
454	418427.72	1328348.53	916	418403.37	1329322.87
455	418427.16	1328348.68	917	417897.75	1328622.00
456	418426.59	1328348.53	918	417897.83	1328622.24
457	418426.18	1328348.11	919	417897.66	1328622.30
458	418426.03	1328347.55	920	417897.57	1328622.07
459	418426.18	1328346.99	921	418097.3383	1328580.6654
460	418426.59	1328346.57	922	418110.2192	1328572.9789
461	418427.16	1328346.42	923	418100.9954	1328557.5093
462	421144.57	1327901.42	924	418088.1145	1328565.2083

№ точки	Координата X	Координата Y	№ точки	Координата X	Координата Y	№ точки	Координата X	Координата Y
Условный номер земельного участка по проекту межевания №6 (13:22:0114007:391)								
1	421913.01	1329446.25	451	421824.17	1330387.10	901	419977.79	1330208.21
2	421916.07	1329466.59	452	421824.07	1330387.86	902	419962.36	1330243.81
3	421936.59	1329466.33	453	421823.46	1330388.32	903	419931.39	1330223.16
4	421939.87	1329481.44	454	421820.56	1330389.09	904	419928.33	1330187.06
5	421938.48	1329502.18	455	421819.80	1330388.99	905	419928.33	1330187.27
6	421937.23	1329527.12	456	421819.33	1330388.38	906	419928.15	1330187.27
7	421958.15	1329581.40	457	421818.57	1330385.48	907	419928.15	1330187.06
8	422358.03	1330289.34	458	421818.67	1330384.72	908	419896.47	1330170.88
9	422562.24	1330617.11	459	421819.28	1330384.26	909	419896.41	1330171.00
10	422565.60	1330636.25	460	421760.66	1330158.48	910	419896.30	1330171.05
11	422572.42	1330649.18	461	421761.43	1330158.59	911	419896.19	1330171.00
12	422585.13	1330659.72	462	421761.88	1330159.19	912	419896.14	1330170.87
13	422633.26	1330745.13	463	421762.65	1330162.09	913	419896.19	1330170.77
14	423011.37	1331413.60	464	421762.54	1330162.85	914	419896.30	1330170.72
15	423012.92	1331427.15	465	421761.93	1330163.32	915	419896.41	1330170.77
16	423022.58	1331444.11	466	421759.03	1330164.08	916	419868.20	1330155.71
17	423035.96	1331450.32	467	421758.28	1330163.99	917	419868.14	1330155.81
18	423114.71	1331578.60	468	421757.81	1330163.37	918	419868.03	1330155.88
19	423352.88	1331952.60	469	421757.04	1330160.47	919	419867.92	1330155.81
20	423577.78	1332309.49	470	421757.15	1330159.71	920	419867.87	1330155.71
21	423190.35	1332541.24	471	421757.76	1330159.25	921	419867.92	1330155.59
22	422854.23	1332745.12	472	421743.01	1329977.46	922	419868.03	1330155.54
23	422600.57	1332898.00	473	421742.92	1329977.95	923	419868.14	1330155.59
24	422450.50	1332984.15	474	421742.64	1329978.37	924	419850.60	1330119.84
25	422344.70	1333051.15	475	421742.22	1329978.65	925	419850.75	1330120.04
26	422262.01	1332948.63	476	421741.73	1329978.74	926	419850.60	1330120.16
27	422093.48	1332759.62	477	421741.25	1329978.65	927	419850.45	1330119.96

№ точки	Координата X	Координата Y	№ точки	Координата X	Координата Y	№ точки	Координата X	Координата Y
Условный номер земельного участка по проекту межевания №6 (13:22:0114007:391)								
28	422091.56	1332617.90	478	421740.83	1329978.37	928	419844.11	1330143.38
29	422080.07	1332558.53	479	421740.55	1329977.95	929	419844.27	1330143.51
30	422045.60	1332468.52	480	421740.45	1329977.46	930	419842.51	1330145.77
31	422028.36	1332226.25	481	421740.55	1329976.97	931	419842.35	1330145.64
32	422049.43	1332106.55	482	421740.83	1329976.56	932	419840.87	1330146.35
33	422039.21	1331878.64	483	421741.25	1329976.28	933	419829.15	1330091.81
34	422058.05	1331803.00	484	421741.73	1329976.18	934	419881.16	1330076.90
35	422032.99	1331739.84	485	421742.22	1329976.28	935	419874.13	1330050.84
36	422027.40	1331615.32	486	421742.64	1329976.56	936	419822.39	1330065.60
37	422006.34	1331514.77	487	421742.92	1329976.97	937	419784.14	1329901.24
38	422004.81	1331379.10	488	421699.16	1329933.52	938	419752.56	1329910.63
39	422051.15	1331298.05	489	421699.92	1329933.63	939	419668.59	1329937.50
40	422052.93	1331250.84	490	421700.38	1329934.23	940	419639.05	1329945.62
41	422022.64	1331181.36	491	421701.15	1329937.13	941	419638.72	1329944.64
42	421973.01	1331137.88	492	421701.04	1329937.89	942	419632.76	1329946.52
43	421847.34	1331061.28	493	421700.43	1329938.37	943	419623.87	1329922.26
44	421569.83	1330929.58	494	421697.53	1329939.12	944	419595.22	1329930.64
45	421468.22	1330877.92	495	421696.78	1329939.02	945	419601.93	1329951.99
46	421412.07	1330851.20	496	421696.31	1329938.41	946	419559.96	1329965.56
47	421250.19	1330804.13	497	421695.55	1329935.51	947	419626.53	1330192.80
48	421195.82	1330762.26	498	421695.65	1329934.75	948	419798.90	1330159.88
49	421178.92	1330715.26	499	421696.26	1329934.29	949	419799.05	1330160.09
50	421186.05	1330513.08	500	421674.46	1329851.12	950	419794.04	1330163.93
51	421251.11	1330426.67	501	421675.22	1329851.21	951	419793.89	1330163.74
52	421310.40	1330398.33	502	421675.70	1329851.81	952	419777.89	1330162.33
53	421480.63	1330361.80	503	421677.11	1329856.56	953	419777.95	1330162.53
54	421661.13	1330336.03	504	421677.03	1329857.32	954	419777.78	1330162.58
55	421858.99	1330320.01	505	421676.43	1329857.80	955	419777.72	1330162.38
56	421911.46	1330327.31	506	421671.69	1329859.20	956	419746.60	1330171.18
57	421901.65	1330164.30	507	421670.93	1329859.12	957	419746.65	1330171.39
58	421565.47	1330183.97	508	421670.44	1329858.53	958	419746.48	1330171.43
59	421373.85	1330157.25	509	421669.04	1329853.79	959	419746.42	1330171.23
60	421296.31	1330109.15	510	421669.12	1329853.02	960	419729.84	1330171.76
61	421271.35	1330069.07	511	421669.71	1329852.54	961	419729.93	1330171.93
62	421254.43	1329865.10	512	421680.06	1329748.26	962	419729.70	1330172.05
63	421199.16	1329869.55	513	421679.96	1329748.75	963	419729.62	1330171.88
64	421194.51	1329913.70	514	421679.68	1329749.17	964	419716.78	1330180.34
65	421203.79	1329955.97	515	421679.26	1329749.46	965	419716.83	1330180.55
66	421196.06	1329993.92	516	421678.78	1329749.55	966	419713.20	1330181.43
67	421178.00	1330029.50	517	421678.29	1329749.45	967	419713.15	1330181.24
68	421165.10	1330066.63	518	421677.87	1329749.17	968	419711.09	1330180.49
69	421176.97	1330096.01	519	421677.59	1329748.75	969	419711.13	1330180.70
70	421152.20	1330097.56	520	421677.50	1329748.26	970	419710.95	1330180.74
71	421100.61	1330143.45	521	421677.59	1329747.77	971	419710.91	1330180.53
72	421091.12	1330173.19	522	421677.87	1329747.36	972	419510.99	1329987.82
73	421063.26	1330192.27	523	421678.29	1329747.08	973	419529.05	1330058.64
74	421050.88	1330239.71	524	421678.78	1329746.98	974	419420.54	1330084.86
75	421031.27	1330264.46	525	421679.27	1329747.08	975	419427.90	1330111.36
76	421001.87	1330268.07	526	421679.68	1329747.36	976	419347.32	1330133.80
77	420979.89	1330278.83	527	421679.96	1329747.77	977	419188.15	1330189.77
78	420972.67	1330302.03	528	421646.62	1329741.02	978	419177.22	1330186.06
79	420983.50	1330332.97	529	421647.38	1329741.11	979	419166.82	1330150.15
80	420957.71	1330339.67	530	421647.85	1329741.71	980	419142.78	1330156.79
81	420948.42	1330352.56	531	421648.67	1329744.59	981	419132.80	1330122.09
82	420926.75	1330356.69	532	421648.59	1329745.34	982	419103.58	1330131.39
83	420911.79	1330370.61	533	421647.98	1329745.83	983	419091.30	1330092.37
84	420900.95	1330372.67	534	421645.11	1329746.65	984	419314.94	1330014.59

№ точки	Координата X	Координата Y	№ точки	Координата X	Координата Y	№ точки	Координата X	Координата Y
Условный номер земельного участка по проекту межевания №6 (13:22:0114007:391)								
85	420892.70	1330452.08	535	421644.34	1329746.57	985	419349.26	1330005.56
86	420901.42	1330514.28	536	421643.86	1329745.97	986	419423.94	1329984.78
87	420916.38	1330591.61	537	421643.04	1329743.08	987	419430.89	1330011.80
88	420889.04	1330611.72	538	421643.13	1329742.32	988	419478.96	1329997.41
89	420859.11	1330623.58	539	421643.73	1329741.84	989	419478.96	1329997.26
90	420828.34	1330660.04	540	421889.98	1329474.23	990	419479.14	1329997.26
91	420787.58	1330702.32	541	421890.03	1329474.48	991	419479.14	1329997.35
92	420725.15	1330723.47	542	421889.84	1329474.52	992	419522.25	1329985.86
93	420665.01	1330706.96	543	421889.79	1329474.27	993	419522.36	1329986.04
94	420631.48	1330715.21	544	421866.86	1329466.33	994	419517.30	1329989.18
95	420621.16	1330729.13	545	421866.86	1329468.33	995	419517.19	1329989.00
96	420630.44	1330781.21	546	421864.86	1329468.33	996	419541.33	1330102.36
97	420626.83	1330842.97	547	421864.86	1329466.33	997	419541.33	1330102.57
98	420601.03	1330907.42	548	421855.19	1329467.90	998	419536.05	1330102.52
99	420579.87	1330966.72	549	421855.19	1329469.90	999	419536.05	1330102.31
100	420555.83	1330975.93	550	421853.19	1329469.90	1000	419504.15	1330107.69
101	420526.94	1330972.32	551	421853.19	1329467.90	1001	419504.18	1330107.90
102	420468.12	1330939.32	552	421839.78	1329475.64	1002	419504.01	1330107.93
103	420450.06	1330953.76	553	421839.83	1329475.89	1003	419503.97	1330107.73
104	420431.71	1330957.36	554	421839.64	1329475.94	1004	419457.85	1330082.99
105	420375.99	1330915.60	555	421839.59	1329475.68	1005	419457.90	1330083.16
106	420353.81	1330914.05	556	421787.89	1329477.47	1006	419457.69	1330083.22
107	420346.58	1330948.08	557	421787.94	1329477.73	1007	419457.64	1330083.05
108	420325.95	1330970.25	558	421787.75	1329477.76	1008	419464.68	1330108.75
109	420299.34	1330979.95	559	421787.70	1329477.51	1009	419466.72	1330112.76
110	420279.74	1330992.32	560	421734.06	1329479.30	1010	419466.53	1330112.86
111	420247.75	1331048.01	561	421734.11	1329479.55	1011	419464.50	1330108.84
112	420216.79	1331087.71	562	421733.92	1329479.59	1012	419423.88	1330120.21
113	420199.25	1331086.68	563	421733.87	1329479.34	1013	419423.92	1330120.43
114	420185.32	1331066.06	564	421677.52	1329481.22	1014	419423.74	1330120.45
115	420165.98	1331054.19	565	421677.57	1329481.47	1015	419423.70	1330120.25
116	420148.96	1331058.32	566	421677.38	1329481.51	1016	419389.56	1330126.86
117	420143.80	1331083.58	567	421677.33	1329481.26	1017	419389.60	1330127.07
118	420127.29	1331082.04	568	421639.78	1329480.54	1018	419389.43	1330127.10
119	420120.58	1331058.32	569	421638.40	1329486.01	1019	419389.38	1330126.90
120	420131.41	1331032.02	570	421636.41	1329482.57	1020	419355.47	1330133.47
121	420120.06	1331015.00	571	421612.89	1329502.93	1021	419355.50	1330133.67
122	420098.91	1331016.04	572	421612.79	1329503.42	1022	419355.32	1330133.71
123	420077.76	1331039.24	573	421612.52	1329503.84	1023	419355.28	1330133.50
124	420063.31	1331044.40	574	421612.10	1329504.11	1024	419328.42	1330155.19
125	420027.71	1331036.66	575	421611.61	1329504.21	1025	419328.48	1330155.37
126	420014.30	1331048.52	576	421611.12	1329504.12	1026	419328.24	1330155.45
127	420026.16	1331067.60	577	421610.71	1329503.84	1027	419328.18	1330155.27
128	420021.52	1331082.04	578	421610.43	1329503.44	1028	419165.59	1330161.71
129	419951.66	1331120.24	579	421610.33	1329502.94	1029	419165.59	1330161.92
130	419832.42	1330857.60	580	421610.43	1329502.44	1030	419165.41	1330161.92
131	419776.20	1330733.75	581	421610.71	1329502.02	1031	419165.41	1330161.71
132	419297.18	1330452.52	582	421611.12	1329501.75	1032	419167.45	1330180.50
133	419017.98	1330400.37	583	421611.61	1329501.65	1033	419167.33	1330180.67
134	419052.55	1330268.55	584	421612.10	1329501.75	1034	419164.31	1330178.48
135	419048.71	1330228.88	585	421612.52	1329502.02	1035	419164.43	1330178.30
136	419042.04	1330202.69	586	421612.79	1329502.44	1036	419135.43	1330187.33
137	419062.89	1330194.69	587	421585.98	1329519.35	1037	419135.49	1330187.53
138	419047.90	1330151.47	588	421586.73	1329519.47	1038	419135.32	1330187.58
139	419030.67	1330157.96	589	421587.18	1329520.09	1039	419135.26	1330187.38
140	419012.56	1330086.90	590	421587.88	1329523.01	1040	419106.78	1330196.13
141	420201.51	1329706.63	591	421587.76	1329523.76	1041	419106.83	1330196.33

№ точки	Координата X	Координата Y	№ точки	Координата X	Координата Y	№ точки	Координата X	Координата Y
Условный номер земельного участка по проекту межевания №6 (13:22:0114007:391)								
142	420557.01	1329620.50	592	421587.14	1329524.21	1042	419106.66	1330196.38
143	421104.30	1329503.96	593	421584.22	1329524.91	1043	419106.60	1330196.18
144	421137.01	1329496.99	594	421583.47	1329524.79	1044	419079.61	1330204.00
145	421362.65	1329466.75	595	421583.02	1329524.17	1045	419079.66	1330204.20
146	421406.51	1329460.88	596	421582.32	1329521.25	1046	419079.49	1330204.25
147	421805.29	1329449.36	597	421582.44	1329520.50	1047	419079.43	1330204.04
148	421928.27	1329472.89	598	421583.06	1329520.05	1048	419050.46	1330212.79
149	421928.33	1329473.14	599	421564.82	1329509.17	1049	419050.51	1330213.00
150	421928.13	1329473.18	600	421568.12	1329512.72	1050	419050.34	1330213.04
151	421928.08	1329472.93	601	421561.05	1329512.85	1051	419050.28	1330212.84
152	422147.85	1329983.63	602	421536.01	1329545.83	1052	419338.63	1330420.04
153	422147.85	1329985.63	603	421536.05	1329546.08	1053	419338.62	1330420.23
154	422145.85	1329985.63	604	421535.86	1329546.12	1054	419338.37	1330420.23
155	422145.85	1329983.63	605	421535.81	1329545.87	1055	419338.38	1330420.03
156	422555.00	1330698.19	606	421498.97	1329592.98	1056	419341.00	1330355.80
157	422555.00	1330700.19	607	421499.02	1329593.23	1057	419340.99	1330355.99
158	422553.00	1330700.19	608	421498.83	1329593.28	1058	419340.74	1330355.99
159	422553.00	1330698.19	609	421498.78	1329593.02	1059	419340.75	1330355.79
160	423037.79	1331549.10	610	421462.04	1329639.92	1060	419343.53	1330287.38
161	423037.79	1331551.10	611	421462.08	1329640.17	1061	419343.52	1330287.57
162	423035.79	1331551.10	612	421461.89	1329640.21	1062	419343.27	1330287.56
163	423035.79	1331549.10	613	421461.84	1329639.96	1063	419343.28	1330287.37
164	423309.32	1332410.18	614	421423.40	1329689.02	1064	419345.83	1330227.06
165	423309.32	1332412.18	615	421423.45	1329689.27	1065	419345.45	1330232.61
166	423307.32	1332412.18	616	421423.26	1329689.31	1066	419345.20	1330232.59
167	423307.32	1332410.18	617	421423.21	1329689.06	1067	419345.59	1330227.04
168	423323.58	1332446.17	618	421386.80	1329735.52	1068	419350.43	1330202.62
169	423323.58	1332448.17	619	421386.85	1329735.77	1069	419350.60	1330202.80
170	423321.58	1332448.17	620	421386.66	1329735.82	1070	419345.82	1330207.53
171	423321.58	1332446.17	621	421386.61	1329735.56	1071	419345.64	1330207.35
172	423317.69	1332448.96	622	421353.50	1329777.89	1072	419399.38	1330210.49
173	423317.69	1332450.96	623	421353.55	1329778.15	1073	419399.36	1330210.74
174	423315.69	1332450.96	624	421353.36	1329778.19	1074	419399.17	1330210.72
175	423315.69	1332448.96	625	421353.31	1329777.94	1075	419399.19	1330210.47
176	422525.15	1332847.16	626	421456.28	1329921.38	1076	419460.87	1330214.17
177	422525.06	1332847.65	627	421456.18	1329921.88	1077	419460.85	1330214.43
178	422524.78	1332848.07	628	421455.91	1329922.29	1078	419460.66	1330214.41
179	422524.36	1332848.34	629	421455.49	1329922.57	1079	419460.68	1330214.16
180	422523.87	1332848.44	630	421455.01	1329922.66	1080	419521.20	1330218.46
181	422523.38	1332848.34	631	421454.51	1329922.57	1081	419521.18	1330218.71
182	422522.97	1332848.07	632	421454.09	1329922.29	1082	419520.99	1330218.70
183	422522.69	1332847.65	633	421453.82	1329921.87	1083	419521.02	1330218.45
184	422522.59	1332847.16	634	421453.72	1329921.38	1084	419582.09	1330222.48
185	422522.69	1332846.67	635	421453.82	1329920.89	1085	419582.07	1330222.72
186	422522.97	1332846.26	636	421454.09	1329920.47	1086	419581.88	1330222.71
187	422523.38	1332845.98	637	421454.51	1329920.20	1087	419581.90	1330222.46
188	422523.87	1332845.88	638	421455.01	1329920.10	1088	419654.91	1330227.53
189	422524.36	1332845.98	639	421455.50	1329920.20	1089	419654.89	1330227.78
190	422524.78	1332846.26	640	421455.91	1329920.47	1090	419654.70	1330227.77
191	422525.06	1332846.67	641	421456.18	1329920.88	1091	419654.72	1330227.52
192	422497.96	1332859.51	642	421327.72	1329810.58	1092	419718.22	1330231.11
193	422498.72	1332859.61	643	421327.77	1329810.83	1093	419718.10	1330231.33
194	422499.19	1332860.22	644	421327.58	1329810.88	1094	419713.21	1330228.58
195	422499.95	1332863.12	645	421327.53	1329810.62	1095	419713.33	1330228.36
196	422499.85	1332863.88	646	421298.39	1329843.50	1096	419718.74	1330210.11
197	422499.24	1332864.35	647	421300.11	1329846.10	1097	419718.79	1330210.28
198	422496.34	1332865.11	648	421296.50	1329848.43	1098	419718.58	1330210.33

№ точки	Координата X	Координата Y	№ точки	Координата X	Координата Y	№ точки	Координата X	Координата Y
Условный номер земельного участка по проекту межевания №6 (13:22:0114007:391)								
199	422495.58	1332865.01	649	421268.33	1329978.39	1099	419718.54	1330210.15
200	422495.11	1332864.40	650	421268.23	1329978.89	1100	419759.76	1330229.07
201	422494.35	1332861.50	651	421267.96	1329979.31	1101	419759.85	1330229.24
202	422494.45	1332860.74	652	421267.54	1329979.59	1102	419759.62	1330229.36
203	422495.06	1332860.28	653	421267.05	1329979.68	1103	419759.54	1330229.20
204	422436.54	1332633.75	654	421266.56	1329979.58	1104	419725.74	1330239.92
205	422437.30	1332633.85	655	421266.14	1329979.31	1105	419725.77	1330240.10
206	422437.75	1332634.46	656	421265.87	1329978.89	1106	419725.56	1330240.14
207	422438.52	1332637.36	657	421265.77	1329978.40	1107	419725.53	1330239.97
208	422438.42	1332638.12	658	421265.87	1329977.91	1108	419732.22	1330269.40
209	422437.81	1332638.59	659	421266.14	1329977.49	1109	419732.26	1330269.57
210	422434.91	1332639.35	660	421266.56	1329977.22	1110	419732.06	1330269.62
211	422434.15	1332639.25	661	421267.05	1329977.12	1111	419732.02	1330269.46
212	422433.68	1332638.64	662	421267.55	1329977.22	1112	419739.15	1330298.99
213	422432.92	1332635.74	663	421267.96	1329977.49	1113	419739.19	1330299.16
214	422433.02	1332634.98	664	421268.23	1329977.91	1114	419738.99	1330299.21
215	422433.63	1332634.52	665	421250.72	1329840.34	1115	419738.95	1330299.03
216	422461.01	1332610.29	666	421250.45	1329846.20	1116	419746.08	1330328.41
217	422460.92	1332610.78	667	421250.20	1329846.19	1117	419746.12	1330328.59
218	422460.64	1332611.20	668	421250.47	1329840.33	1118	419745.92	1330328.63
219	422460.22	1332611.47	669	421212.73	1329486.89	1119	419745.88	1330328.46
220	422459.73	1332611.57	670	421212.80	1329487.14	1120	419752.65	1330357.71
221	422459.25	1332611.47	671	421206.75	1329489.02	1121	419752.70	1330357.88
222	422458.83	1332611.20	672	421206.68	1329488.77	1122	419752.49	1330357.93
223	422458.55	1332610.78	673	421142.33	1329501.59	1123	419752.45	1330357.76
224	422458.45	1332610.29	674	421142.37	1329501.83	1124	419786.65	1330385.81
225	422458.55	1332609.80	675	421142.19	1329501.87	1125	419789.47	1330397.52
226	422458.83	1332609.39	676	421142.14	1329501.63	1126	419775.17	1330460.63
227	422459.25	1332609.11	677	421073.30	1329515.39	1127	419705.45	1330460.54
228	422459.74	1332609.01	678	421073.35	1329515.64	1128	419660.93	1330446.82
229	422460.22	1332609.11	679	421073.16	1329515.68	1129	419691.63	1330385.48
230	422460.64	1332609.39	680	421073.11	1329515.43	1130	419754.33	1330375.37
231	422460.92	1332609.80	681	421005.76	1329529.14	1131	419779.34	1330385.96
232	422394.71	1332367.24	682	421005.81	1329529.39	1132	419793.31	1330292.82
233	422394.62	1332367.73	683	421005.62	1329529.43	1133	419793.40	1330292.99
234	422394.34	1332368.14	684	421005.57	1329529.18	1134	419793.17	1330293.10
235	422393.92	1332368.42	685	420939.10	1329542.73	1135	419793.09	1330292.93
236	422393.43	1332368.52	686	420939.15	1329542.98	1136	419827.90	1330359.42
237	422392.94	1332368.42	687	420938.96	1329543.02	1137	419827.99	1330359.59
238	422392.53	1332368.14	688	420938.91	1329542.77	1138	419827.77	1330359.72
239	422392.25	1332367.73	689	420866.01	1329557.69	1139	419827.68	1330359.54
240	422392.15	1332367.24	690	420866.06	1329557.93	1140	419819.31	1330411.72
241	422392.25	1332366.75	691	420865.87	1329557.97	1141	419819.46	1330411.82
242	422392.53	1332366.33	692	420865.82	1329557.74	1142	419819.34	1330411.99
243	422392.94	1332366.06	693	420806.99	1329569.74	1143	419819.19	1330411.89
244	422393.43	1332365.96	694	420807.04	1329569.98	1144	419856.15	1330407.16
245	422393.92	1332366.06	695	420806.85	1329570.02	1145	419860.28	1330412.94
246	422394.34	1332366.33	696	420806.80	1329569.77	1146	419855.16	1330411.13
247	422394.62	1332366.75	697	420731.59	1329585.19	1147	419858.63	1330437.52
248	422375.14	1332410.29	698	420731.64	1329585.43	1148	419858.78	1330437.63
249	422375.89	1332410.39	699	420731.45	1329585.48	1149	419858.66	1330437.79
250	422376.36	1332411.00	700	420731.40	1329585.23	1150	419858.52	1330437.69
251	422377.13	1332413.90	701	420663.50	1329599.10	1151	419899.89	1330465.34
252	422377.02	1332414.66	702	420663.55	1329599.35	1152	419900.03	1330465.44
253	422376.41	1332415.13	703	420663.36	1329599.39	1153	419899.92	1330465.62
254	422373.51	1332415.89	704	420663.31	1329599.14	1154	419899.77	1330465.52
255	422372.76	1332415.80	705	420593.26	1329613.74	1155	419943.82	1330420.03

№ точки	Координата X	Координата Y	№ точки	Координата X	Координата Y	№ точки	Координата X	Координата Y
Условный номер земельного участка по проекту межевания №6 (13:22:0114007:391)								
256	422372.29	1332415.18	706	420593.31	1329613.98	1156	419943.79	1330420.28
257	422371.52	1332412.28	707	420593.13	1329614.02	1157	419943.61	1330420.26
258	422371.63	1332411.52	708	420593.07	1329613.77	1158	419943.63	1330420.01
259	422372.24	1332411.06	709	420529.96	1329627.10	1159	419939.59	1330490.53
260	422313.63	1332184.54	710	420530.01	1329627.34	1160	419939.74	1330490.63
261	422314.39	1332184.64	711	420529.82	1329627.38	1161	419939.63	1330490.81
262	422314.85	1332185.26	712	420529.77	1329627.14	1162	419939.48	1330490.71
263	422315.60	1332188.16	713	420301.53	1329727.02	1163	420026.65	1330428.73
264	422315.61	1332189.03	714	420305.55	1329730.11	1164	420026.62	1330428.97
265	422314.89	1332189.38	715	420298.35	1329730.68	1165	420026.44	1330428.95
266	422311.97	1332190.13	716	420335.57	1329727.43	1166	420026.46	1330428.71
267	422311.21	1332190.03	717	420342.66	1329731.44	1167	419979.19	1330516.66
268	422310.76	1332189.41	718	420342.30	1329732.09	1168	419979.34	1330516.76
269	422310.01	1332186.50	719	420335.20	1329728.08	1169	419979.23	1330516.93
270	422310.12	1332185.74	720	420319.91	1329788.05	1170	419979.08	1330516.83
271	422310.73	1332185.28	721	420319.90	1329788.30	1171	420017.31	1330541.52
272	422328.19	1332123.32	722	420319.70	1329788.29	1172	420017.46	1330541.62
273	422328.09	1332123.81	723	420319.72	1329788.04	1173	420017.34	1330541.79
274	422327.82	1332124.23	724	420373.81	1329791.36	1174	420017.19	1330541.70
275	422327.40	1332124.51	725	420373.79	1329791.62	1175	420059.71	1330569.96
276	422326.91	1332124.60	726	420373.60	1329791.61	1176	420059.86	1330570.06
277	422326.42	1332124.52	727	420373.61	1329791.35	1177	420059.75	1330570.23
278	422326.00	1332124.23	728	420440.78	1329795.33	1178	420059.60	1330570.13
279	422325.73	1332123.81	729	420440.77	1329795.59	1179	420158.91	1330565.25
280	422325.63	1332123.33	730	420440.57	1329795.58	1180	420198.29	1330670.18
281	422325.73	1332122.83	731	420440.58	1329795.33	1181	419990.14	1330748.23
282	422326.00	1332122.42	732	420508.21	1329799.33	1182	419951.20	1330642.56
283	422326.42	1332122.13	733	420508.20	1329799.59	1183	420104.31	1330436.09
284	422326.91	1332122.04	734	420508.00	1329799.58	1184	420104.29	1330436.35
285	422327.40	1332122.14	735	420508.01	1329799.33	1185	420104.10	1330436.33
286	422327.83	1332122.42	736	420574.38	1329803.32	1186	420104.12	1330436.08
287	422328.09	1332122.83	737	420574.36	1329803.58	1187	420188.74	1330444.34
288	422267.98	1331901.82	738	420574.17	1329803.57	1188	420188.71	1330444.59
289	422267.88	1331902.31	739	420574.18	1329803.31	1189	420188.52	1330444.57
290	422267.60	1331902.72	740	420640.62	1329807.43	1190	420188.55	1330444.33
291	422267.19	1331903.00	741	420640.61	1329807.69	1191	420269.42	1330452.26
292	422266.70	1331903.10	742	420640.41	1329807.68	1192	420269.40	1330452.51
293	422266.21	1331903.00	743	420640.42	1329807.43	1193	420269.21	1330452.50
294	422265.79	1331902.72	744	420705.91	1329811.19	1194	420269.23	1330452.25
295	422265.52	1331902.31	745	420705.89	1329811.45	1195	420354.62	1330460.90
296	422265.42	1331901.83	746	420705.70	1329811.44	1196	420354.59	1330461.15
297	422265.52	1331901.33	747	420705.71	1329811.18	1197	420354.40	1330461.13
298	422265.79	1331900.91	748	420770.56	1329815.05	1198	420354.43	1330460.88
299	422266.21	1331900.63	749	420770.55	1329815.31	1199	420442.45	1330469.37
300	422266.70	1331900.54	750	420770.36	1329815.31	1200	420442.51	1330473.38
301	422267.19	1331900.63	751	420770.37	1329815.05	1201	420439.04	1330470.47
302	422267.60	1331900.91	752	420831.68	1329818.65	1202	420460.90	1330532.23
303	422267.88	1331901.33	753	420831.67	1329818.90	1203	420460.80	1330532.72
304	422252.13	1331959.97	754	420831.47	1329818.89	1204	420460.53	1330533.14
305	422252.88	1331960.10	755	420831.48	1329818.64	1205	420460.11	1330533.41
306	422253.32	1331960.72	756	420894.81	1329822.42	1206	420459.62	1330533.51
307	422253.99	1331963.65	757	420894.80	1329822.67	1207	420459.13	1330533.41
308	422253.86	1331964.40	758	420894.60	1329822.67	1208	420458.71	1330533.14
309	422253.24	1331964.86	759	420894.61	1329822.41	1209	420458.44	1330532.72
310	422250.31	1331965.51	760	420967.52	1329826.67	1210	420458.34	1330532.24
311	422249.56	1331965.38	761	420967.51	1329826.93	1211	420458.44	1330531.74
312	422249.11	1331964.77	762	420967.31	1329826.92	1212	420458.71	1330531.32

№ точки	Координата X	Координата Y	№ точки	Координата X	Координата Y	№ точки	Координата X	Координата Y
Условный номер земельного участка по проекту межевания №6 (13:22:0114007:391)								
313	422248.45	1331961.83	763	420967.32	1329826.67	1213	420459.13	1330531.05
1	421913.01	1329446.25	451	421824.17	1330387.10	1	421913.01	1329446.25
2	421916.07	1329466.59	452	421824.07	1330387.86	2	421916.07	1329466.59
3	421936.59	1329466.33	453	421823.46	1330388.32	3	421936.59	1329466.33
4	421939.87	1329481.44	454	421820.56	1330389.09	4	421939.87	1329481.44
5	421938.48	1329502.18	455	421819.80	1330388.99	5	421938.48	1329502.18
6	421937.23	1329527.12	456	421819.33	1330388.38	6	421937.23	1329527.12
7	421958.15	1329581.40	457	421818.57	1330385.48	7	421958.15	1329581.40
8	422358.03	1330289.34	458	421818.67	1330384.72	8	422358.03	1330289.34
9	422562.24	1330617.11	459	421819.28	1330384.26	9	422562.24	1330617.11
10	422565.60	1330636.25	460	421760.66	1330158.48	10	422565.60	1330636.25
11	422572.42	1330649.18	461	421761.43	1330158.59	11	422572.42	1330649.18
12	422585.13	1330659.72	462	421761.88	1330159.19	12	422585.13	1330659.72
13	422633.26	1330745.13	463	421762.65	1330162.09	13	422633.26	1330745.13
14	423011.37	1331413.60	464	421762.54	1330162.85	14	423011.37	1331413.60
15	423012.92	1331427.15	465	421761.93	1330163.32	15	423012.92	1331427.15
16	423022.58	1331444.11	466	421759.03	1330164.08	16	423022.58	1331444.11
17	423035.96	1331450.32	467	421758.28	1330163.99	17	423035.96	1331450.32
18	423114.71	1331578.60	468	421757.81	1330163.37	18	423114.71	1331578.60
19	423352.88	1331952.60	469	421757.04	1330160.47	19	423352.88	1331952.60
20	423577.78	1332309.49	470	421757.15	1330159.71	20	423577.78	1332309.49
21	423190.35	1332541.24	471	421757.76	1330159.25	21	423190.35	1332541.24
22	422854.23	1332745.12	472	421743.01	1329977.46	22	422854.23	1332745.12
23	422600.57	1332898.00	473	421742.92	1329977.95	23	422600.57	1332898.00
24	422450.50	1332984.15	474	421742.64	1329978.37	24	422450.50	1332984.15
25	422344.70	1333051.15	475	421742.22	1329978.65	25	422344.70	1333051.15
26	422262.01	1332948.63	476	421741.73	1329978.74	26	422262.01	1332948.63
27	422093.48	1332759.62	477	421741.25	1329978.65	27	422093.48	1332759.62
28	422091.56	1332617.90	478	421740.83	1329978.37	28	422091.56	1332617.90
29	422080.07	1332558.53	479	421740.55	1329977.95	29	422080.07	1332558.53
30	422045.60	1332468.52	480	421740.45	1329977.46	30	422045.60	1332468.52
31	422028.36	1332226.25	481	421740.55	1329976.97	31	422028.36	1332226.25
32	422049.43	1332106.55	482	421740.83	1329976.56	32	422049.43	1332106.55
33	422039.21	1331878.64	483	421741.25	1329976.28	33	422039.21	1331878.64
34	422058.05	1331803.00	484	421741.73	1329976.18	34	422058.05	1331803.00
35	422032.99	1331739.84	485	421742.22	1329976.28	35	422032.99	1331739.84
36	422027.40	1331615.32	486	421742.64	1329976.56	36	422027.40	1331615.32
37	422006.34	1331514.77	487	421742.92	1329976.97	37	422006.34	1331514.77
38	422004.81	1331379.10	488	421699.16	1329933.52	38	422004.81	1331379.10
39	422051.15	1331298.05	489	421699.92	1329933.63	39	422051.15	1331298.05
40	422052.93	1331250.84	490	421700.38	1329934.23	40	422052.93	1331250.84
41	422022.64	1331181.36	491	421701.15	1329937.13	41	422022.64	1331181.36
42	421973.01	1331137.88	492	421701.04	1329937.89	42	421973.01	1331137.88
43	421847.34	1331061.28	493	421700.43	1329938.37	43	421847.34	1331061.28
44	421569.83	1330929.58	494	421697.53	1329939.12	44	421569.83	1330929.58
45	421468.22	1330877.92	495	421696.78	1329939.02	45	421468.22	1330877.92
46	421412.07	1330851.20	496	421696.31	1329938.41	46	421412.07	1330851.20
47	421250.19	1330804.13	497	421695.55	1329935.51	47	421250.19	1330804.13
48	421195.82	1330762.26	498	421695.65	1329934.75	48	421195.82	1330762.26
49	421178.92	1330715.26	499	421696.26	1329934.29	49	421178.92	1330715.26
50	421186.05	1330513.08	500	421674.46	1329851.12	50	421186.05	1330513.08
51	421251.11	1330426.67	501	421675.22	1329851.21	51	421251.11	1330426.67
52	421310.40	1330398.33	502	421675.70	1329851.81	52	421310.40	1330398.33
53	421480.63	1330361.80	503	421677.11	1329856.56	53	421480.63	1330361.80
54	421661.13	1330336.03	504	421677.03	1329857.32	54	421661.13	1330336.03
55	421858.99	1330320.01	505	421676.43	1329857.80	55	421858.99	1330320.01
56	421911.46	1330327.31	506	421671.69	1329859.20	56	421911.46	1330327.31

№ точки	Координата X	Координата Y	№ точки	Координата X	Координата Y	№ точки	Координата X	Координата Y
Условный номер земельного участка по проекту межевания №6 (13:22:0114007:391)								
57	421901.65	1330164.30	507	421670.93	1329859.12	57	421901.65	1330164.30
58	421565.47	1330183.97	508	421670.44	1329858.53	58	421565.47	1330183.97
59	421373.85	1330157.25	509	421669.04	1329853.79	59	421373.85	1330157.25
60	421296.31	1330109.15	510	421669.12	1329853.02	60	421296.31	1330109.15
61	421271.35	1330069.07	511	421669.71	1329852.54	61	421271.35	1330069.07
62	421254.43	1329865.10	512	421680.06	1329748.26	62	421254.43	1329865.10
63	421199.16	1329869.55	513	421679.96	1329748.75	63	421199.16	1329869.55
64	421194.51	1329913.70	514	421679.68	1329749.17	64	421194.51	1329913.70
65	421203.79	1329955.97	515	421679.26	1329749.46	65	421203.79	1329955.97
66	421196.06	1329993.92	516	421678.78	1329749.55	66	421196.06	1329993.92
67	421178.00	1330029.50	517	421678.29	1329749.45	67	421178.00	1330029.50
68	421165.10	1330066.63	518	421677.87	1329749.17	68	421165.10	1330066.63
69	421176.97	1330096.01	519	421677.59	1329748.75	69	421176.97	1330096.01
70	421152.20	1330097.56	520	421677.50	1329748.26	70	421152.20	1330097.56
71	421100.61	1330143.45	521	421677.59	1329747.77	71	421100.61	1330143.45
72	421091.12	1330173.19	522	421677.87	1329747.36	72	421091.12	1330173.19
73	421063.26	1330192.27	523	421678.29	1329747.08	73	421063.26	1330192.27
74	421050.88	1330239.71	524	421678.78	1329746.98	74	421050.88	1330239.71
75	421031.27	1330264.46	525	421679.27	1329747.08	75	421031.27	1330264.46
76	421001.87	1330268.07	526	421679.68	1329747.36	76	421001.87	1330268.07
77	420979.89	1330278.83	527	421679.96	1329747.77	77	420979.89	1330278.83
78	420972.67	1330302.03	528	421646.62	1329741.02	78	420972.67	1330302.03
79	420983.50	1330332.97	529	421647.38	1329741.11	79	420983.50	1330332.97
80	420957.71	1330339.67	530	421647.85	1329741.71	80	420957.71	1330339.67
81	420948.42	1330352.56	531	421648.67	1329744.59	81	420948.42	1330352.56
82	420926.75	1330356.69	532	421648.59	1329745.34	82	420926.75	1330356.69
83	420911.79	1330370.61	533	421647.98	1329745.83	83	420911.79	1330370.61
84	420900.95	1330372.67	534	421645.11	1329746.65	84	420900.95	1330372.67
85	420892.70	1330452.08	535	421644.34	1329746.57	85	420892.70	1330452.08
86	420901.42	1330514.28	536	421643.86	1329745.97	86	420901.42	1330514.28
87	420916.38	1330591.61	537	421643.04	1329743.08	87	420916.38	1330591.61
88	420889.04	1330611.72	538	421643.13	1329742.32	88	420889.04	1330611.72
89	420859.11	1330623.58	539	421643.73	1329741.84	89	420859.11	1330623.58
90	420828.34	1330660.04	540	421889.98	1329474.23	90	420828.34	1330660.04
91	420787.58	1330702.32	541	421890.03	1329474.48	91	420787.58	1330702.32
92	420725.15	1330723.47	542	421889.84	1329474.52	92	420725.15	1330723.47
93	420665.01	1330706.96	543	421889.79	1329474.27	93	420665.01	1330706.96
94	420631.48	1330715.21	544	421866.86	1329466.33	94	420631.48	1330715.21
95	420621.16	1330729.13	545	421866.86	1329468.33	95	420621.16	1330729.13
96	420630.44	1330781.21	546	421864.86	1329468.33	96	420630.44	1330781.21
97	420626.83	1330842.97	547	421864.86	1329466.33	97	420626.83	1330842.97
98	420601.03	1330907.42	548	421855.19	1329467.90	98	420601.03	1330907.42
99	420579.87	1330966.72	549	421855.19	1329469.90	99	420579.87	1330966.72
100	420555.83	1330975.93	550	421853.19	1329469.90	100	420555.83	1330975.93
101	420526.94	1330972.32	551	421853.19	1329467.90	101	420526.94	1330972.32
102	420468.12	1330939.32	552	421839.78	1329475.64	102	420468.12	1330939.32
103	420450.06	1330953.76	553	421839.83	1329475.89	103	420450.06	1330953.76
104	420431.71	1330957.36	554	421839.64	1329475.94	104	420431.71	1330957.36
105	420375.99	1330915.60	555	421839.59	1329475.68	105	420375.99	1330915.60
106	420353.81	1330914.05	556	421787.89	1329477.47	106	420353.81	1330914.05
107	420346.58	1330948.08	557	421787.94	1329477.73	107	420346.58	1330948.08
108	420325.95	1330970.25	558	421787.75	1329477.76	108	420325.95	1330970.25
109	420299.34	1330979.95	559	421787.70	1329477.51	109	420299.34	1330979.95
110	420279.74	1330992.32	560	421734.06	1329479.30	110	420279.74	1330992.32
111	420247.75	1331048.01	561	421734.11	1329479.55	111	420247.75	1331048.01
112	420216.79	1331087.71	562	421733.92	1329479.59	112	420216.79	1331087.71
113	420199.25	1331086.68	563	421733.87	1329479.34	113	420199.25	1331086.68

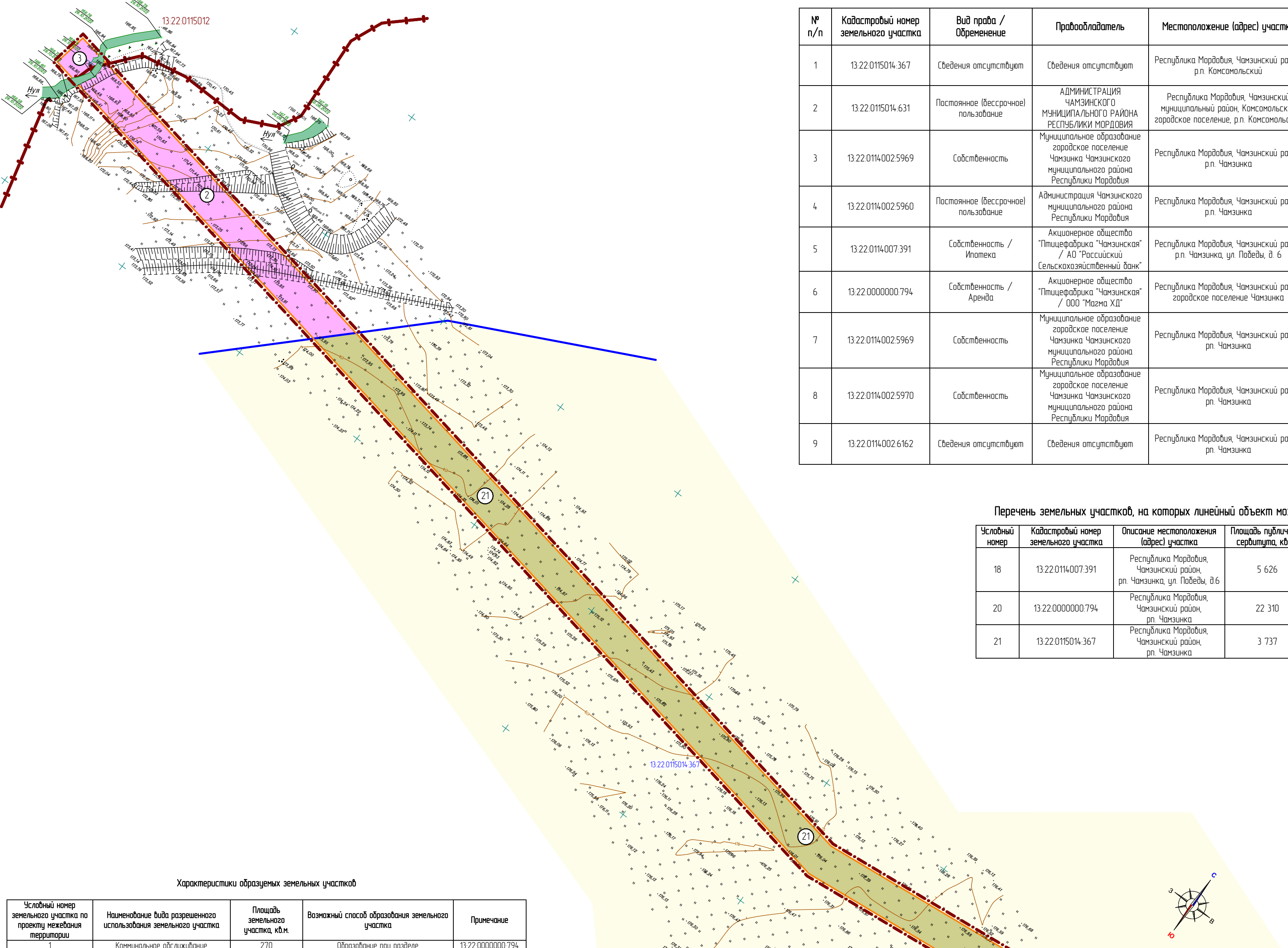
№ точки	Координата X	Координата Y	№ точки	Координата X	Координата Y	№ точки	Координата X	Координата Y
Условный номер земельного участка по проекту межевания №6 (13:22:0114007:391)								
114	420185.32	1331066.06	564	421677.52	1329481.22	114	420185.32	1331066.06
115	420165.98	1331054.19	565	421677.57	1329481.47	115	420165.98	1331054.19
116	420148.96	1331058.32	566	421677.38	1329481.51	116	420148.96	1331058.32
117	420143.80	1331083.58	567	421677.33	1329481.26	117	420143.80	1331083.58
118	420127.29	1331082.04	568	421639.78	1329480.54	118	420127.29	1331082.04
119	420120.58	1331058.32	569	421638.40	1329486.01	119	420120.58	1331058.32
120	420131.41	1331032.02	570	421636.41	1329482.57	120	420131.41	1331032.02
121	420120.06	1331015.00	571	421612.89	1329502.93	121	420120.06	1331015.00
122	420098.91	1331016.04	572	421612.79	1329503.42	122	420098.91	1331016.04
123	420077.76	1331039.24	573	421612.52	1329503.84	123	420077.76	1331039.24
124	420063.31	1331044.40	574	421612.10	1329504.11	124	420063.31	1331044.40
125	420027.71	1331036.66	575	421611.61	1329504.21	125	420027.71	1331036.66
126	420014.30	1331048.52	576	421611.12	1329504.12	126	420014.30	1331048.52
127	420026.16	1331067.60	577	421610.71	1329503.84	127	420026.16	1331067.60
128	420021.52	1331082.04	578	421610.43	1329503.44	128	420021.52	1331082.04
129	419951.66	1331120.24	579	421610.33	1329502.94	129	419951.66	1331120.24
130	419832.42	1330857.60	580	421610.43	1329502.44	130	419832.42	1330857.60
131	419776.20	1330733.75	581	421610.71	1329502.02	131	419776.20	1330733.75
132	419297.18	1330452.52	582	421611.12	1329501.75	132	419297.18	1330452.52
133	419017.98	1330400.37	583	421611.61	1329501.65	133	419017.98	1330400.37
134	419052.55	1330268.55	584	421612.10	1329501.75	134	419052.55	1330268.55
135	419048.71	1330228.88	585	421612.52	1329502.02	135	419048.71	1330228.88
136	419042.04	1330202.69	586	421612.79	1329502.44	136	419042.04	1330202.69
137	419062.89	1330194.69	587	421585.98	1329519.35	137	419062.89	1330194.69

Характеристика земельных участков, зарегистрированных в едином государственном реестре недвижимости

№ п/п	Кадастровый номер земельного участка	Вид права / Обременение	Практический владелец	Местоположение (адрес) участка	Категория земель	Существующий вид разрешенного использования	Площадь исходного участка, кв. м
1	13.22.015014.367	Сведения отсутствуют	Сведения отсутствуют	Республика Мардовия, Чанзинский район, р.п. Канемальский	Земли населенных пунктов	Для сельскохозяйственного производства	175 000,0 /- 146
2	13.22.015014.631	Постоянное (вещное) пользование	Администрация Чанзинского муниципального района Республики Мардовия	Республика Мардовия, Чанзинский муниципальный район, Канемальское городское поселение, р.п. Канемальский	Земли населенных пунктов	Коммунальное обслуживание	25 200,0 /- 56
3	13.22.0114002.5969	Собственность	Муниципальное образование городское поселение Чанзинка Чанзинского муниципального района Республики Мардовия	Республика Мардовия, Чанзинский район, р.п. Чанзинка	Земли населенных пунктов	Для сельскохозяйственного производства	153 301,0 /- 137
4	13.22.0114002.5960	Постоянное (вещное) пользование	Администрация Чанзинского муниципального района Республики Мардовия	Республика Мардовия, Чанзинский район, р.п. Чанзинка	Земли населенных пунктов	Для сельскохозяйственного производства	655 359,0 /- 283
5	13.22.0114.007.391	Собственность / Ипотека	Акционерное общество "Птицеферма "Чанзинская" / АО "Российский сельскохозяйственный банк"	Республика Мардовия, Чанзинский район, р.п. Чанзинка, ул. Победы, д. 6	Земли сельскохозяйственного назначения	Для сельскохозяйственного производства	5 483 215,0 /- 20 489
6	13.22.0000000.794	Собственность / Аренда	Акционерное общество "Птицеферма "Чанзинская" / ООО "Мама ХД"	Республика Мардовия, Чанзинский район, городское поселение Чанзинка	Земли сельскохозяйственного назначения	Для ведения сельскохозяйственного производства	9 061 167,0 /- 26 339
7	13.22.0114002.5969	Собственность	Муниципальное образование городское поселение Чанзинка Чанзинского муниципального района Республики Мардовия	Республика Мардовия, Чанзинский район, р.п. Чанзинка	Земли населенных пунктов	Для сельскохозяйственного производства	153 301,0 /- 137
8	13.22.0114002.5970	Собственность	Муниципальное образование городское поселение Чанзинка Чанзинского муниципального района Республики Мардовия	Республика Мардовия, Чанзинский район, р.п. Чанзинка	Земли населенных пунктов	Коммунальное обслуживание	12 499,0 /- 39
9	13.22.0114.002.6162	Сведения отсутствуют	Сведения отсутствуют	Республика Мардовия, Чанзинский район, р.п. Чанзинка	Земли населенных пунктов	Коммунальное обслуживание	410,0 /- 7,6

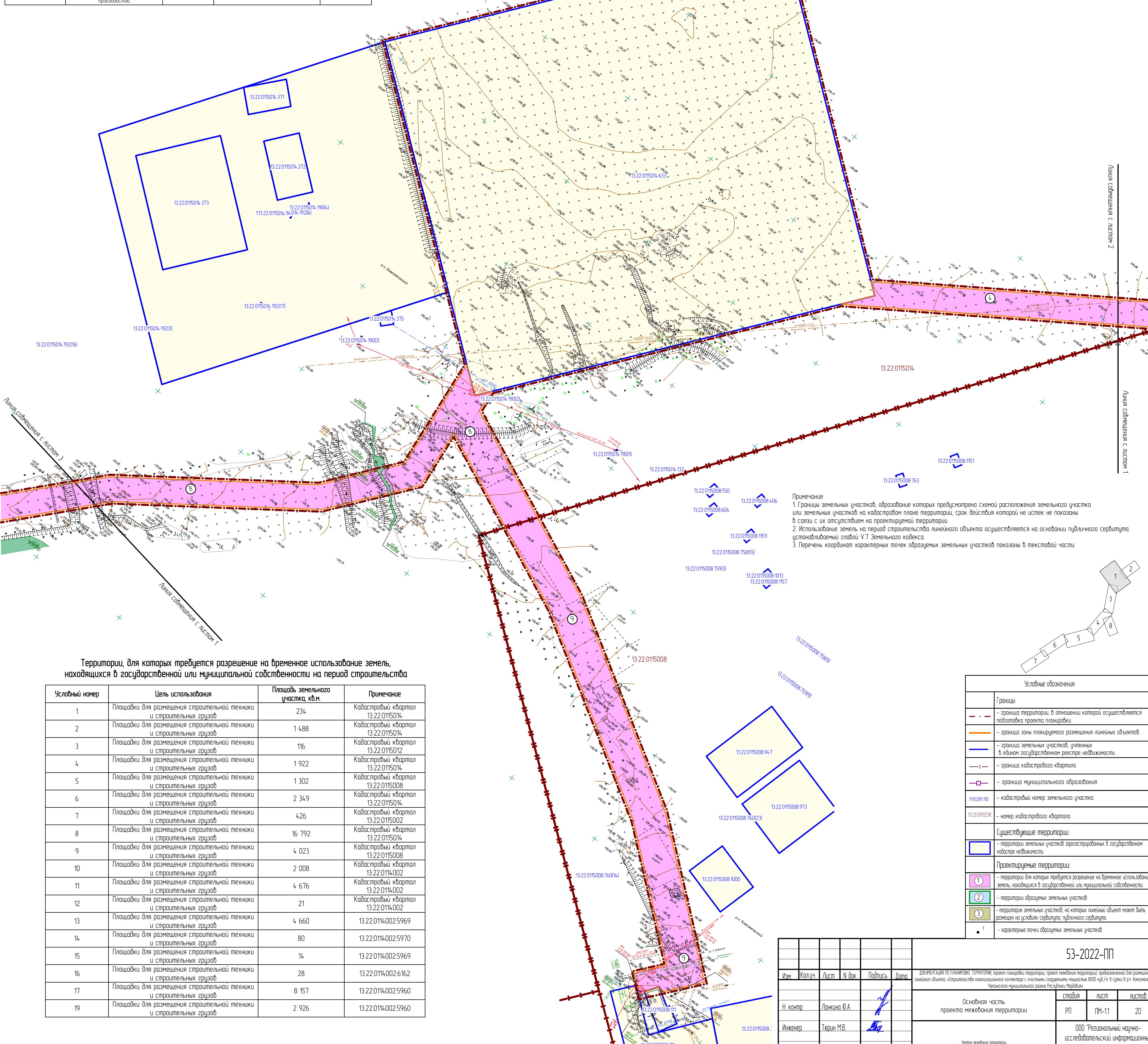
Перечень земельных участков, на которых линейный объект может быть размещен на условиях сервитута, публичного сервитута

Условный номер	Кадастровый номер земельного участка	Описание местоположения (адрес) участка	Площадь публичного сервитута, кв. м	Перечень и адреса объектов недвижимости, расположенных на земельном участке
18	13.22.0114.007.391	Республика Мардовия, Чанзинский район, р.п. Чанзинка, ул. Победы, д. 6	5 626	надземная сеть электропередачи напряжением на выработку шпиль-арматурой в Чанзинском районе, Республика Мардовия, площадь опоры "Базис" Адрес: Республика Мардовия, Чанзинский район, с. Курженицы, ул. Ленина, дом 1а, примерно в 5350 м по направлению на восток
20	13.22.0000000.794	Республика Мардовия, Чанзинский район, р.п. Чанзинка	22 310	ВЛЭ-ВЛЭ ПЛ 110/10 000 "Юбилейное"-ЗРЭУ Ю-В-040 "Птицеферма "Чанзинская"-000 "Мемта" Адрес: Республика Мардовия, Чанзинский район, городское поселение Чанзинка
21	13.22.015014.367	Республика Мардовия, Чанзинский район, р.п. Чанзинка	3 737	-



Характеристики образуемых земельных участков

Условный номер земельного участка по проекту межевания территории	Наименование вида разрешенного использования земельного участка	Площадь земельного участка, кв. м	Возможный способ образования земельного участка	Примечание
1	Коммунальное обслуживание	270	Образование при разделе	13.22.0000000.794
2	Коммунальное обслуживание	285	Образование при разделе	13.22.0114.007.391
3	Коммунальное обслуживание	270	Образование из земель неразграниченной государственной собственности	13.22.0114.002
4	Коммунальное обслуживание	270	Образование из земель неразграниченной государственной собственности	13.22.015014
5	Для ведения сельскохозяйственного производства	9 060 897	Образование при разделе	13.22.0000000.794
6	Для сельскохозяйственного производства	5 482 930	Образование при разделе	13.22.0114.007.391



Территории, для которых требуется разрешение на временное использование земель, находящихся в государственной или муниципальной собственности на период строительства

Условный номер	Цель использования	Площадь земельного участка, кв. м	Примечание
1	Площадки для размещения строительной техники и строительных грузов	234	Кадастровый квартал 13.22.015014
2	Площадки для размещения строительной техники и строительных грузов	1 488	Кадастровый квартал 13.22.015014
3	Площадки для размещения строительной техники и строительных грузов	116	Кадастровый квартал 13.22.015012
4	Площадки для размещения строительной техники и строительных грузов	1 922	Кадастровый квартал 13.22.015014
5	Площадки для размещения строительной техники и строительных грузов	1 302	Кадастровый квартал 13.22.015008
6	Площадки для размещения строительной техники и строительных грузов	2 349	Кадастровый квартал 13.22.015014
7	Площадки для размещения строительной техники и строительных грузов	426	Кадастровый квартал 13.22.015002
8	Площадки для размещения строительной техники и строительных грузов	16 792	Кадастровый квартал 13.22.015014
9	Площадки для размещения строительной техники и строительных грузов	4 023	Кадастровый квартал 13.22.015008
10	Площадки для размещения строительной техники и строительных грузов	2 008	Кадастровый квартал 13.22.0114.002
11	Площадки для размещения строительной техники и строительных грузов	4 676	Кадастровый квартал 13.22.0114.002
12	Площадки для размещения строительной техники и строительных грузов	21	Кадастровый квартал 13.22.0114.002
13	Площадки для размещения строительной техники и строительных грузов	4 660	13.22.0114.002.5969
14	Площадки для размещения строительной техники и строительных грузов	80	13.22.0114.002.5970
15	Площадки для размещения строительной техники и строительных грузов	14	13.22.0114.002.5969
16	Площадки для размещения строительной техники и строительных грузов	28	13.22.0114.002.6162
17	Площадки для размещения строительной техники и строительных грузов	8 157	13.22.0114.002.5960
19	Площадки для размещения строительной техники и строительных грузов	2 926	13.22.0114.002.5960

Примечание
 1. Границы земельных участков, образование которых предусмотрено схемой расположения земельного участка или земельных участков на кадастровом плане территории, срок действия которой не истек не показаны в связи с их отсутствием на проектируемой территории.
 2. Использование земель на период строительства линейного объекта осуществляется на основании публичного сервитута установленной формой №7 Земельного кодекса.
 3. Перечень координат характерных точек образуемых земельных участков показаны в текстовой части.

Условные обозначения	
—	Границы
—	границы территории, в отношении которой осуществляется подготовка проекта планировки
—	границы земли планируемого размещения линейных объектов
—	границы земельных участков, учтенных в едином государственном реестре недвижимости
—	границы кадастрового квартала
—	границы муниципального образования
13.22.015014	кадастровый номер земельного участка
13.22.015014.19203	номер кадастрового квартала
—	Существующие территории
—	территории земельных участков, зарегистрированных в государственном кадастре недвижимости
—	Проектируемые территории
1	территория для которой требуется разрешение на временное использование земель, находящихся в государственной или муниципальной собственности
2	территория образуемых земельных участков
3	территория для размещения линейного объекта может быть размещена на условиях сервитута, публичного сервитута
•	характерные точки образуемых земельных участков

53-2022-ПП

Имен. Колпач. Лист. № док. Подпись. Дата

Н. Клепач Лажина Д.А.

Инженер Торин М.В.

Основная часть проекта межевания территории

страницы листы листов

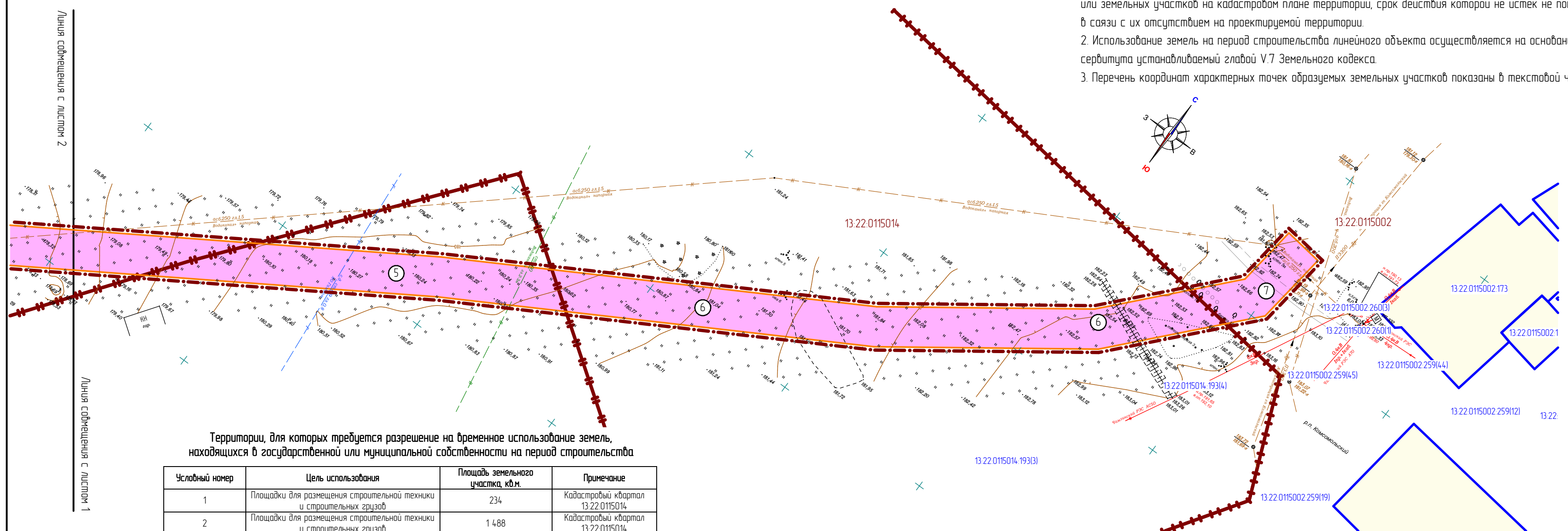
РП ПМ-11 20

ООО "Региональный научно-исследовательский информационный центр"

Чертеж межевания территории № 1.1.03

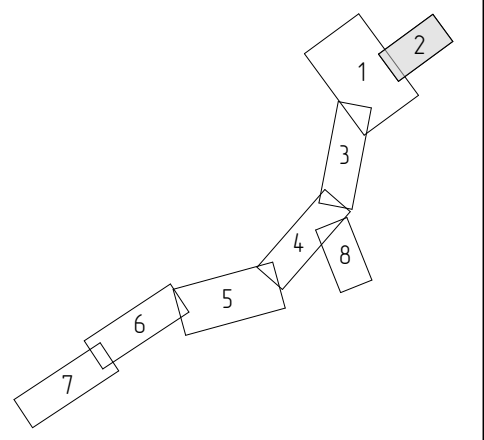
Линия совмещения с листом 2

Линия совмещения с листом 1



Примечание

1. Границы земельных участков, образование которых предусмотрено схемой расположения земельного участка или земельных участков на кадастровом плане территории, срок действия которой не истек не показаны в связи с их отсутствием на проектируемой территории.
2. Использование земель на период строительства линейного объекта осуществляется на основании публичного сервитута устанавливаемый главой V.7 Земельного кодекса.
3. Перечень координат характерных точек образуемых земельных участков показаны в текстовой части



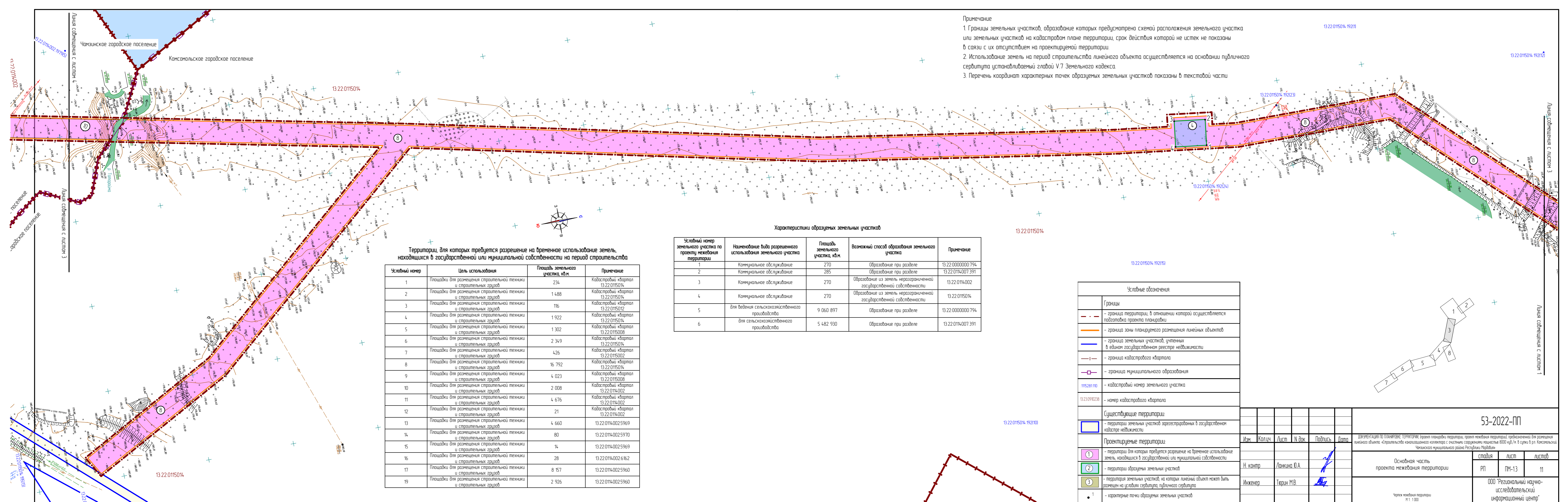
Территории, для которых требуется разрешение на временное использование земель, находящихся в государственной или муниципальной собственности на период строительства

Условный номер	Цель использования	Площадь земельного участка, кв.м.	Примечание
1	Площадки для размещения строительной техники и строительных грузов	234	Кадастровый квартал 13.22.0115014
2	Площадки для размещения строительной техники и строительных грузов	1 488	Кадастровый квартал 13.22.0115014
3	Площадки для размещения строительной техники и строительных грузов	116	Кадастровый квартал 13.22.0115012
4	Площадки для размещения строительной техники и строительных грузов	1 922	Кадастровый квартал 13.22.0115014
5	Площадки для размещения строительной техники и строительных грузов	1 302	Кадастровый квартал 13.22.0115008
6	Площадки для размещения строительной техники и строительных грузов	2 349	Кадастровый квартал 13.22.0115014
7	Площадки для размещения строительной техники и строительных грузов	426	Кадастровый квартал 13.22.0115002
8	Площадки для размещения строительной техники и строительных грузов	16 792	Кадастровый квартал 13.22.0115014
9	Площадки для размещения строительной техники и строительных грузов	4 023	Кадастровый квартал 13.22.0115008
10	Площадки для размещения строительной техники и строительных грузов	2 008	Кадастровый квартал 13.22.0114.002
11	Площадки для размещения строительной техники и строительных грузов	4 676	Кадастровый квартал 13.22.0114.002
12	Площадки для размещения строительной техники и строительных грузов	21	Кадастровый квартал 13.22.0114.002
13	Площадки для размещения строительной техники и строительных грузов	4 660	13.22.0114.002.5969
14	Площадки для размещения строительной техники и строительных грузов	80	13.22.0114.002.5970
15	Площадки для размещения строительной техники и строительных грузов	14	13.22.0114.002.5969
16	Площадки для размещения строительной техники и строительных грузов	28	13.22.0114.002.6162
17	Площадки для размещения строительной техники и строительных грузов	8 157	13.22.0114.002.5960
19	Площадки для размещения строительной техники и строительных грузов	2 926	13.22.0114.002.5960

Условные обозначения:	
	Границы: - граница территории, в отношении которой осуществляется подготовка проекта планировки
	- граница зоны планируемого размещения линейных объектов
	- граница земельных участков, учтенных в едином государственном реестре недвижимости
	- граница кадастрового квартала
	- граница муниципального образования
115281110	- кадастровый номер земельного участка
13.23.0910238	- номер кадастрового квартала
Существующие территории:	
	- территории земельных участков зарегистрированных в государственном кадастре недвижимости
Проектируемые территории:	
	- территории для которых требуется разрешение на временное использование земель, находящихся в государственной или муниципальной собственности
	- территории образуемых земельных участков
	- территория земельных участков, на которых линейный объект может быть размещен на условиях сервитута, публичного сервитута
	- характерные точки образуемых земельных участков

						53-2022-ПП		
Изм.	Кол.ч.	Лист	№ док.	Подпись	Дата	Документация по планировке территории (проект планировки территории, проект межевания территории), предназначенная для размещения линейного объекта «Строительство канализационного коллектора с очистными сооружениями мощностью 8000 куб./м в сутки в р.п. Комсомольский Чамзинского муниципального района Республики Мордовия»		
						Основная часть проекта межевания территории		
						стадия	лист	листов
						РП	ПМ-12	11
						ООО "Региональный научно-исследовательский информационный центр"		
						Чертеж межевания территории М 1:1 000		

Н. контр Ланкина Ю.А.
Инженер Тюрин М.В.



- Примечание
1. Границы земельных участков, образование которых предусмотрено схемой расположения земельного участка или земельных участков на кадастровом плане территории, срок действия которой не истек не показаны в связи с их отсутствием на проектируемой территории.
 2. Использование земель на период строительства линейного объекта осуществляется на основании публичного сервитута устанавливаемый главой V.7 Земельного кодекса.
 3. Перечень координат характерных точек образуемых земельных участков показаны в текстовой части.

Характеристики образуемых земельных участков

Условный номер земельного участка по проекту межевания территории	Наименование вида разрешенного использования земельного участка	Площадь земельного участка, кв.м.	Возможный способ образования земельного участка	Примечание
1	Коммунальное обслуживание	270	Образование при разделе	13.22.0000000.794
2	Коммунальное обслуживание	285	Образование при разделе	13.22.0114007.391
3	Коммунальное обслуживание	270	Образование из земель неразграниченной государственной собственности	13.22.0114.002
4	Коммунальное обслуживание	270	Образование из земель неразграниченной государственной собственности	13.22.0115014
5	для ведения сельскохозяйственного производства	9 060 897	Образование при разделе	13.22.0000000.794
6	для сельскохозяйственного производства	5 482 930	Образование при разделе	13.22.0114007.391

Территория, для которых требуется разрешение на временное использование земель, находящихся в государственной или муниципальной собственности на период строительства

Условный номер	Цель использования	Площадь земельного участка, кв.м.	Примечание
1	Площадки для размещения строительной техники и строительных грзцов	234	Кадастровый квартал 13.22.0115014
2	Площадки для размещения строительной техники и строительных грзцов	1 488	Кадастровый квартал 13.22.0115014
3	Площадки для размещения строительной техники и строительных грзцов	116	Кадастровый квартал 13.22.0115012
4	Площадки для размещения строительной техники и строительных грзцов	1 922	Кадастровый квартал 13.22.0115014
5	Площадки для размещения строительной техники и строительных грзцов	1 302	Кадастровый квартал 13.22.0115008
6	Площадки для размещения строительной техники и строительных грзцов	2 349	Кадастровый квартал 13.22.0115014
7	Площадки для размещения строительной техники и строительных грзцов	426	Кадастровый квартал 13.22.0115002
8	Площадки для размещения строительной техники и строительных грзцов	16 792	Кадастровый квартал 13.22.0115014
9	Площадки для размещения строительной техники и строительных грзцов	4 023	Кадастровый квартал 13.22.0115008
10	Площадки для размещения строительной техники и строительных грзцов	2 008	Кадастровый квартал 13.22.0114002
11	Площадки для размещения строительной техники и строительных грзцов	4 676	Кадастровый квартал 13.22.0114002
12	Площадки для размещения строительной техники и строительных грзцов	21	Кадастровый квартал 13.22.0114002
13	Площадки для размещения строительной техники и строительных грзцов	4 660	13.22.01140025969
14	Площадки для размещения строительной техники и строительных грзцов	80	13.22.01140025970
15	Площадки для размещения строительной техники и строительных грзцов	14	13.22.01140025969
16	Площадки для размещения строительной техники и строительных грзцов	28	13.22.01140026162
17	Площадки для размещения строительной техники и строительных грзцов	8 157	13.22.01140025960
19	Площадки для размещения строительной техники и строительных грзцов	2 926	13.22.01140025960

Условные обозначения:	
	Границы
	- граница территории, в отношении которой осуществляется подготовка проекта планировки
	- граница зоны планируемого размещения линейных объектов
	- граница земельных участков, учтенных в едином государственном реестре недвижимости
	- граница кадастрового квартала
	- граница муниципального образования
115281110	- кадастровый номер земельного участка
13.23.0910238	- номер кадастрового квартала
	Существующие территории:
	- территории земельных участков зарегистрированных в государственном кадастре недвижимости
	Проектируемые территории:
	- территории для которых требуется разрешение на временное использование земель, находящихся в государственной или муниципальной собственности
	- территории образуемых земельных участков
	- территории земельных участков, на которых линейный объект может быть размещен на условиях сервитута публичного сервитута
	- характерные точки образуемых земельных участков

Изм					Кол					Лист					№ док					Подпись					Дата					ДОКУМЕНТАЦИЯ ПО ПЛАНИРОВКЕ ТЕРРИТОРИИ. Проект планировки территории, проект межевания территории, предназначенной для размещения линейного объекта «Строительство канализационного коллектора с очистными сооружениями мощностью 8000 куб./м³ в сутки в рп. Комсомольский Чамзинского муниципального района Республики Мордовия»																								
Н. контр					Ланкина Ю.А.																									Основная часть проекта межевания территории					стадия					лист					лист					ООО "Региональный научно-исследовательский информационный центр"				
Инженер					Тюрин М.В.																																			Чертеж межевания территории М 1:1000					11									

53-2022-ПП

11

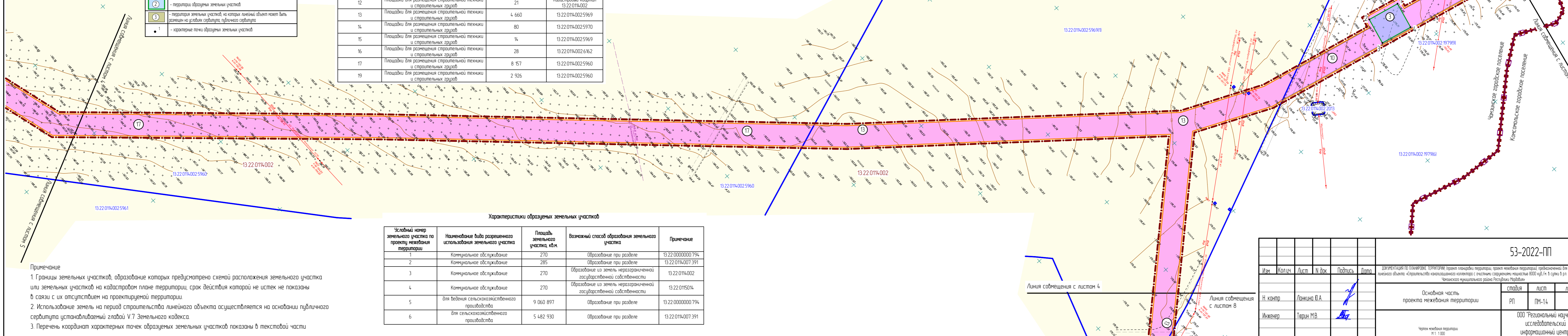
Условные обозначения	
Границы	
	– граница территории, в отношении которой осуществляется подготовка проекта планировки
	– граница зоны планируемого размещения линейных объектов
	– граница земельных участков, учтенных в едином государственном реестре недвижимости
	– граница кадастрового квартала
	– граница муниципального образования
	– кадастровый номер земельного участка
	– номер кадастрового квартала
Существующие территории:	
	– территории земельных участков, зарегистрированных в государственном кадастре недвижимости
Проектируемые территории:	
	1 – территории для которых требуется разрешение на временное использование земель, находящихся в государственной или муниципальной собственности
	2 – территории образуемых земельных участков
	3 – территория земельных участков, на которых линейный объект может быть размещен на условиях сервитута, публичного сервитута
	1 – характерные точки образуемых земельных участков

Территории, для которых требуется разрешение на временное использование земель, находящихся в государственной или муниципальной собственности на период строительства

Условный номер	Цель использования	Площадь земельного участка, кв.м.	Примечание
1	Площадки для размещения строительной техники и строительных грузов	234	Кадастровый квартал 13.22.0115014
2	Площадки для размещения строительной техники и строительных грузов	1 488	Кадастровый квартал 13.22.0115014
3	Площадки для размещения строительной техники и строительных грузов	116	Кадастровый квартал 13.22.0115012
4	Площадки для размещения строительной техники и строительных грузов	1 922	Кадастровый квартал 13.22.0115014
5	Площадки для размещения строительной техники и строительных грузов	1 302	Кадастровый квартал 13.22.0115008
6	Площадки для размещения строительной техники и строительных грузов	2 349	Кадастровый квартал 13.22.0115014
7	Площадки для размещения строительной техники и строительных грузов	426	Кадастровый квартал 13.22.0115002
8	Площадки для размещения строительной техники и строительных грузов	16 792	Кадастровый квартал 13.22.0115014
9	Площадки для размещения строительной техники и строительных грузов	4 023	Кадастровый квартал 13.22.0115008
10	Площадки для размещения строительной техники и строительных грузов	2 008	Кадастровый квартал 13.22.0114002
11	Площадки для размещения строительной техники и строительных грузов	4 676	Кадастровый квартал 13.22.0114002
12	Площадки для размещения строительной техники и строительных грузов	21	Кадастровый квартал 13.22.0114002
13	Площадки для размещения строительной техники и строительных грузов	4 660	13.22.0114002.5969
14	Площадки для размещения строительной техники и строительных грузов	80	13.22.0114002.5970
15	Площадки для размещения строительной техники и строительных грузов	14	13.22.0114002.5969
16	Площадки для размещения строительной техники и строительных грузов	28	13.22.0114002.6162
17	Площадки для размещения строительной техники и строительных грузов	8 157	13.22.0114002.5960
19	Площадки для размещения строительной техники и строительных грузов	2 926	13.22.0114002.5960

Перечень земельных участков, на которых линейный объект может быть размещен на условиях сервитута, публичного сервитута

Условный номер	Кадастровый номер земельного участка	Описание местоположения (адрес) участка	Площадь публичного сервитута, кв. м.	Перечень и адреса объектов недвижимого имущества, расположенных на земельном участке
18	13.22.0114.007.391	Республика Мордовия, Чамзинский район, рп. Чамзинка, ул. Победы, д.6	5 626	наружная сеть электроснабжения птицефермы по выращиванию цыплят-бройлеров в Чамзинском районе, Республики Мордовия, площадка аткарма "Базым" Адрес: Республика Мордовия, Чамзинский район, с. Куржеманы, ул. Ленина, дом 1а, примерно в 5350 м по направлению на юг
20	13.22.0000000.794	Республика Мордовия, Чамзинский район, рп. Чамзинка	22 310	В/ЛЗ-10кВ ПС 110/10 000 "Юбилейное"-ЗРЧ 10 кВ-0А0 "Птицефабрика "Чамзинская"-000 "Мечта" Адрес: Республика Мордовия, Чамзинский район, городское поселение Чамзинка
21	13.22.0115014-367	Республика Мордовия, Чамзинский район, рп. Чамзинка	3 737	-

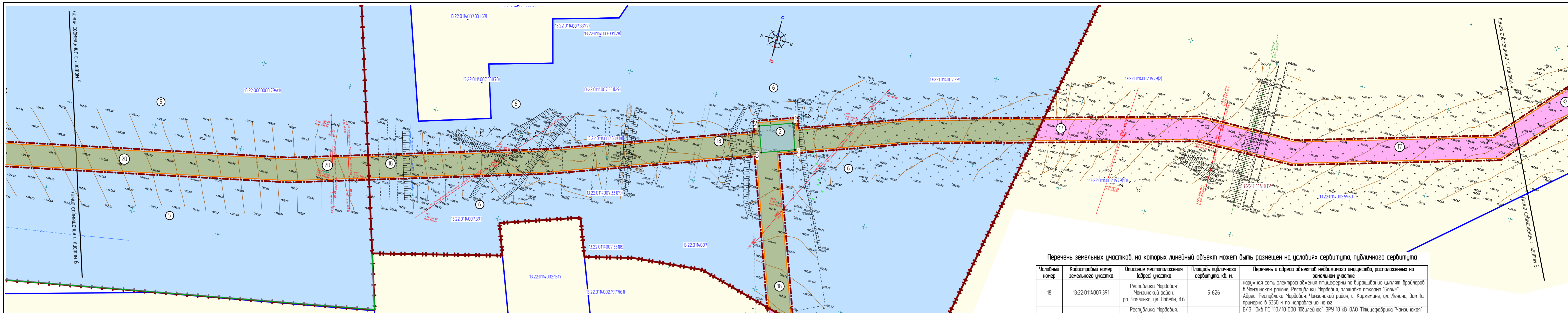


Характеристики образуемых земельных участков

Условный номер земельного участка по проекту межевания территории	Наименование вида разрешенного использования земельного участка	Площадь земельного участка, кв.м.	Возможный способ образования земельного участка	Примечание
1	Коммунальное обслуживание	270	Образование при разделе	13.22.0000000.794
2	Коммунальное обслуживание	285	Образование при разделе	13.22.0114007.391
3	Коммунальное обслуживание	270	Образование из земель неразграниченной государственной собственности	13.22.0114002
4	Коммунальное обслуживание	270	Образование из земель неразграниченной государственной собственности	13.22.0115014
5	для ведения сельскохозяйственного производства	9 060 897	Образование при разделе	13.22.0000000.794
6	для сельскохозяйственного производства	5 482 930	Образование при разделе	13.22.0114007.391

- Примечание
- Границы земельных участков, образование которых предусмотрено схемой расположения земельного участка или земельных участков на кадастровом плане территории, срок действия которой не истек не показаны в связи с их отсутствием на проектируемой территории.
 - Использование земель на период строительства линейного объекта осуществляется на основании публичного сервитута устанавливаемый главой V.7 Земельного кодекса.
 - Перечень координат характерных точек образуемых земельных участков показаны в текстовой части

					53-2022-ПП				
Изм.	Кол-во	Лист	№ док.	Подпись	Дата	документация по планировке территории. Проект планировки территории, предназначенной для размещения линейного объекта «Строительство канализационного коллектора с очистными сооружениями мощностью 8000 куб./м в сутки в рп. Консомольский Чамзинского муниципального района Республики Мордовия»			
Н. контр.		Ланкина Ю.А.				Основная часть проекта межевания территории	страница	лист	листо
Инженер		Тюрин М.В.				РП	ПМ-14	11	
							ООО "Региональный научно-исследовательский информационный центр"		
							Чертеж межевания территории М:1:1000		

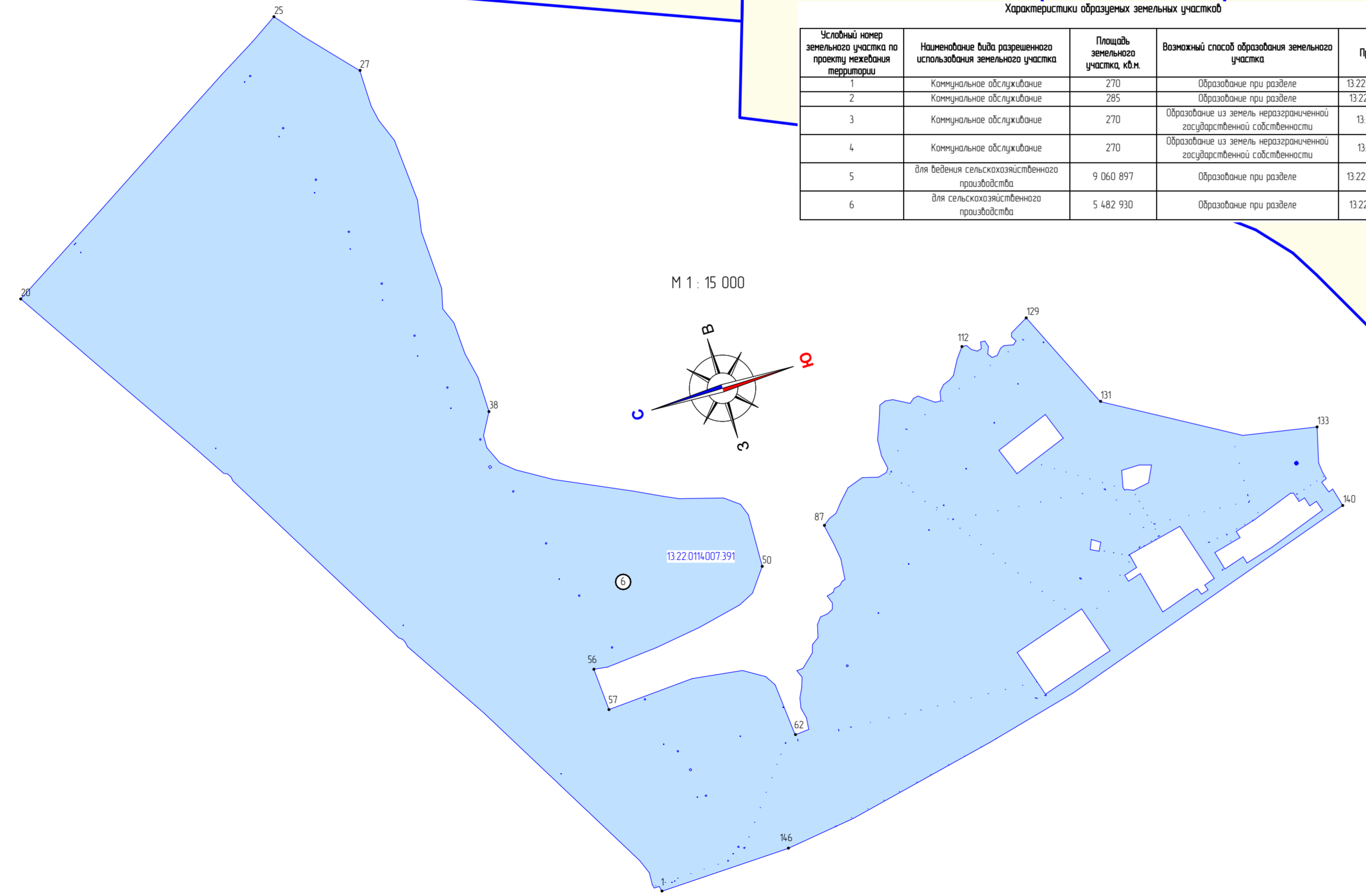


Перечень земельных участков, на которых линейный объект может быть размещен на условиях сервитута, публичного сервитута

Условный номер	Кадастровый номер земельного участка	Описание местоположения (адрес) участка	Площадь публичного сервитута, кв. м	Перечень и адреса объектов недвижимого имущества, расположенных на земельном участке
18	13.22.0114.007.391	Республика Мордовия, Чамзинский район, рп. Чамзинка, ул. Победы, д.6	5 626	норужная сеть электроснабжения птицеводы по выращиванию цыплят-бройлеров в Чамзинском районе Республики Мордовия, площадка откорма "Базис"
20	13.22.0000000.794	Республика Мордовия, Чамзинский район, рп. Чамзинка	22 310	Адрес: Республика Мордовия, Чамзинский район, с. Кирженины, ул. Ленина, дом 1а, примерно в 5350 м по направлению на юг В/ЛЗ-Техно ПС 110/10 000 "Юбилейное"-ЗРЧ 10 кВ-040 "Птицефабрика "Чамзинская"-000 "Метал"
21	13.22.0115014.367	Республика Мордовия, Чамзинский район, рп. Чамзинка	3 737	Адрес: Республика Мордовия, Чамзинский район, городское поселение Чамзинка

Характеристики образуемых земельных участков

Условный номер земельного участка по проекту межевания территории	Наименование вида разрешенного использования земельного участка	Площадь земельного участка, кв. м	Возможный способ образования земельного участка	Примечание
1	Коммунальное обслуживание	270	Образование при разделе	13.22.0000000.794
2	Коммунальное обслуживание	285	Образование при разделе	13.22.0114.007.391
3	Коммунальное обслуживание	270	Образование из земель неразграниченной государственной собственности	13.22.0114.002
4	Коммунальное обслуживание	270	Образование из земель неразграниченной государственной собственности	13.22.0115014
5	для ведения сельскохозяйственного производства	9 060 897	Образование при разделе	13.22.0000000.794
6	для сельскохозяйственного производства	5 482 930	Образование при разделе	13.22.0114.007.391



Условные обозначения	
Границы:	
	граница территории, в отношении которой осуществляется подготовка проекта планировки
	граница зоны планируемого размещения линейных объектов
	граница земельных участков, учтенных в едином государственном реестре недвижимости
	граница кадастрового квартала
	граница муниципального образования
	кадастровый номер земельного участка
	номер кадастрового квартала
Существующие территории:	
	территории земельных участков зарегистрированных в государственном кадастре недвижимости
Проектируемые территории:	
	территория для которых требуется разрешение на временное использование земель, находящихся в государственной или муниципальной собственности
	территория образуемых земельных участков
	территория земельных участков, на которых линейный объект может быть размещен на условиях сервитута, публичного сервитута
	характерные точки образуемых земельных участков

- Примечание
- Границы земельных участков, образование которых предусмотрено схемой расположения земельного участка или земельных участков на кадастровом плане территории, срок действия которой не истек не показаны в связи с их отсутствием на проектируемой территории.
 - Использование земель на период строительства линейного объекта осуществляется на основании публичного сервитута устанавливаемый главой V.7 Земельного кодекса
 - Перечень координат характерных точек образуемых земельных участков показаны в текстовой части

53-2022-ПП

Изм. Кол-во Лист. Ил. док. Подпись. Дата.

Инженер: Тарун М.В.

Основная часть проекта межевания территории

Лист 11 из 11

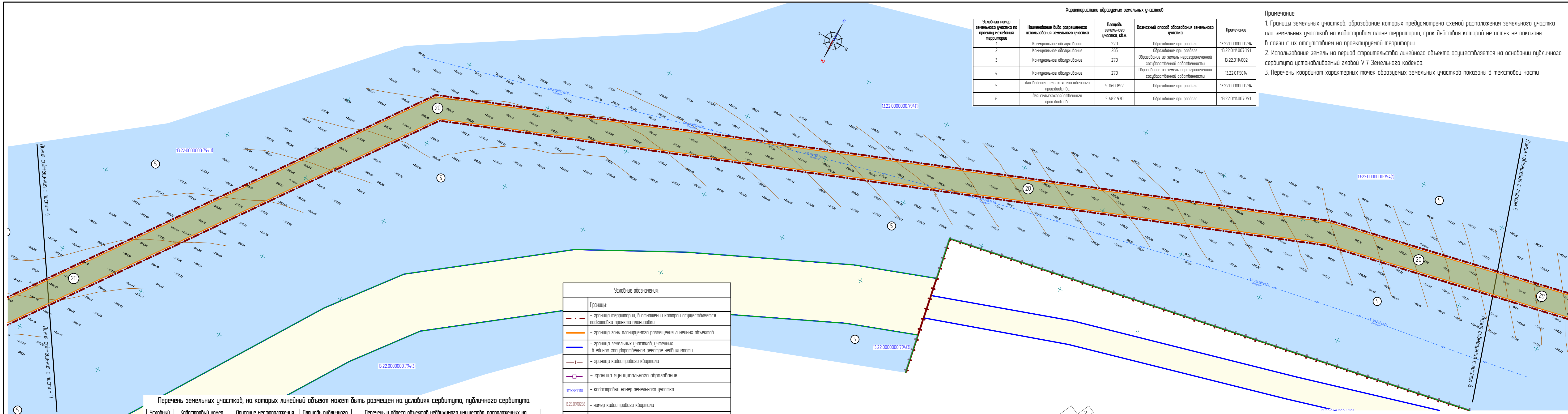
000 "Региональный научно-исследовательский информационный центр"

Характеристики образуемых земельных участков

Условный номер земельного участка по проекту межевания территории	Наименование вида разрешенного использования земельного участка	Площадь земельного участка, кв.м	Возможный способ образования земельного участка	Примечание
1	Коммунальное обслуживание	270	Образование при разделе	13.22.0000000.794
2	Коммунальное обслуживание	285	Образование при разделе	13.22.0114.007.391
3	Коммунальное обслуживание	270	Образование из земель неразграниченной государственной собственности	13.22.0114.002
4	Коммунальное обслуживание	270	Образование из земель неразграниченной государственной собственности	13.22.0115.014
5	для ведения сельскохозяйственного производства	9 060 897	Образование при разделе	13.22.0000000.794
6	для ведения сельскохозяйственного производства	5 482 930	Образование при разделе	13.22.0114.007.391

Примечание

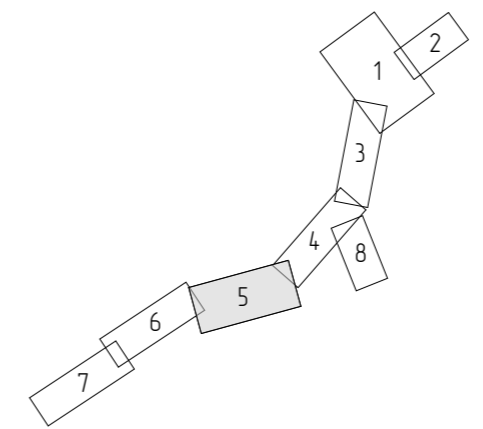
1. Границы земельных участков, образование которых предусмотрено схемой расположения земельного участка или земельных участков на кадастровом плане территории, срок действия которой не истек не показаны в связи с их отсутствием на проектируемой территории.
2. Использование земель на период строительства линейного объекта осуществляется на основании публичного сервитута устанавливаемый главой V.7 Земельного кодекса.
3. Перечень координат характерных точек образуемых земельных участков показаны в текстовой части



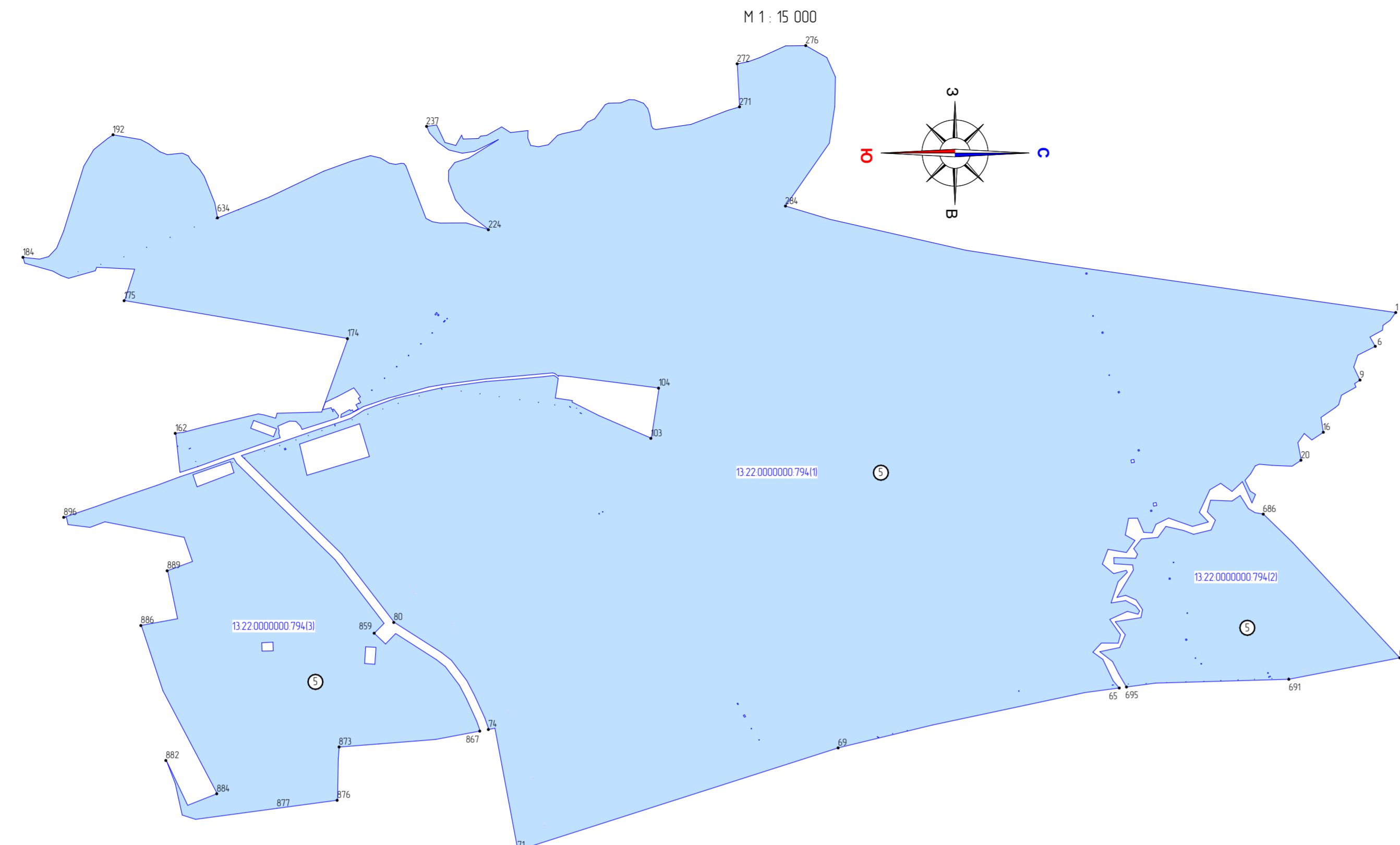
Перечень земельных участков, на которых линейный объект может быть размещен на условиях сервитута, публичного сервитута

Условный номер	Кадастровый номер земельного участка	Описание местоположения (адрес) участка	Площадь публичного сервитута, кв. м.	Перечень и адреса объектов недвижимого имущества, расположенных на земельном участке
18	13.22.0114.007.391	Республика Мордовия, Чамзинский район, рп. Чамзинка, ул. Победы, д.6	5 626	наружная сеть электроснабжения птицефермы по бырационанию цыплят-бройлеров в Чамзинском районе, Республики Мордовия, площадка откорма "Базым" Адрес: Республика Мордовия, Чамзинский район, с. Куржеваны, ул. Ленина, дом 1а, примерно в 5350 м по направлению на юг
20	13.22.0000000.794	Республика Мордовия, Чамзинский район, рп. Чамзинка	22 310	ВЛ3-10кВ ПС 110/10 ООО "Юбилейное"-ЗРУ 10 кв-0А0 "Птицефабрика "Чамзинская"-000 "Мечта" Адрес: Республика Мордовия, Чамзинский район, городское поселение Чамзинка
21	13.22.0115014.367	Республика Мордовия, Чамзинский район, рп. Чамзинка	3 737	-

Условные обозначения:	
	Границы территории, в отношении которой осуществляется подготовка проекта планировки
	граница зоны планируемого размещения линейных объектов
	граница земельных участков, учтенных в едином государственном реестре недвижимости
	граница кадастрового квартала
	граница муниципального образования
1115281110	кадастровый номер земельного участка
13.23.09.0238	номер кадастрового квартала
Существующие территории:	
	территории земельных участков зарегистрированных в государственном кадастре недвижимости
Проектируемые территории:	
	территории для которых требуется разрешение на временное использование земель, находящихся в государственной или муниципальной собственности
	территории образуемых земельных участков
	территория земельных участков, на которых линейный объект может быть размещен на условиях сервитута, публичного сервитута
	характерные точки образуемых земельных участков



53-2022-ПП					
Изм.	Кол.	Лист	№ док.	Подпись	Дата
Н. контр.	Ланкина Ю.А.				
Инженер	Тюрин М.В.				
Основная часть проекта межевания территории					
			стадия	лист	листо
			РП	ПМ-16	11
ООО "Региональный научно-исследовательский информационный центр"					
Чертеж межевания территории М 1:1000					

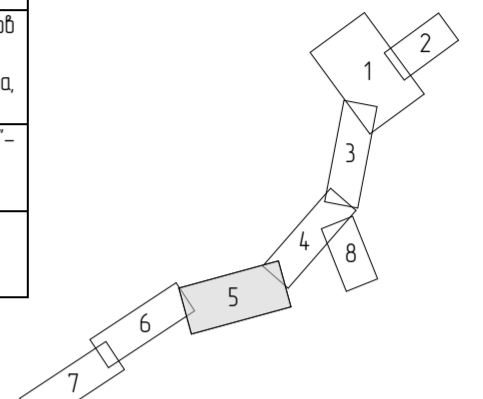


Примечание

1. Границы земельных участков, образование которых предусмотрено схемой расположения земельного участка или земельных участков на кадастровом плане территории, срок действия которой не истек не показаны в связи с их отсутствием на проектируемой территории.
2. Использование земель на период строительства линейного объекта осуществляется на основании публичного сервитута устанавливаемых главой V.7 Земельного кодекса.
3. Перечень координат характерных точек образуемых земельных участков показаны в текстовой части.

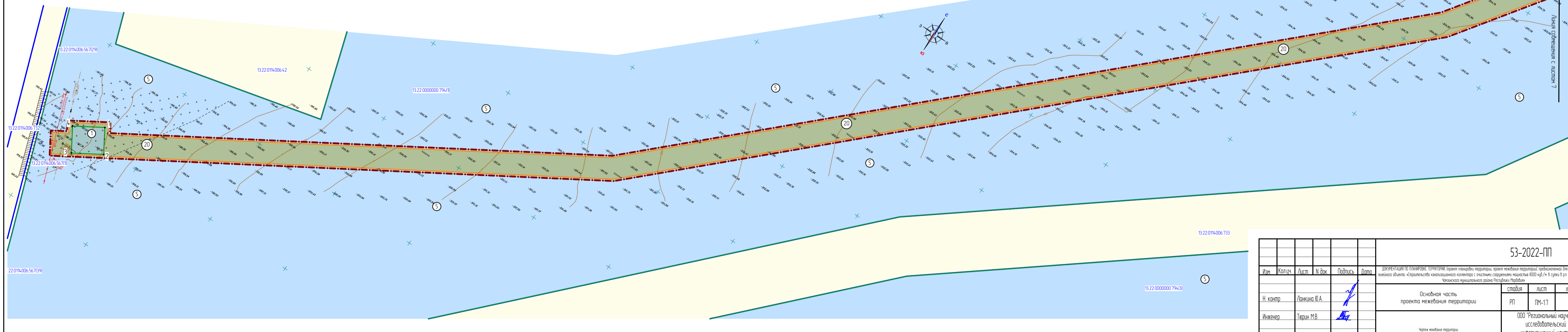
Перечень земельных участков, на которых линейный объект может быть размещен на условиях сервитута, публичного сервитута

Условный номер	Кадастровый номер земельного участка	Описание местоположения (адрес участка)	Площадь публичного сервитута, кв. м.	Перечень и адреса объектов недвижимого имущества, расположенных на земельном участке
18	13.22.0114.007.391	Республика Мордовия, Чамзинский район, рп. Чамзинка, ул. Победы, д. 6	5 626	наружная сеть электроснабжения птицефермы по выращиванию цыплят-бройлеров в Чамзинском районе, Республики Мордовия, площадка откарма "Базинг" Адрес: Республика Мордовия, Чамзинский район, с. Кирженины, ул. Ленина, дом 1а, примерно в 5350 м по направлению на юг
20	13.22.0000000.794	Республика Мордовия, Чамзинский район, рп. Чамзинка	22 310	ВЛЭ-10кВ ПС "110/10 000 "Юбилейное"-ЗРЧ 10 кВ-040 "Птицефабрика "Чамзинская"-ООО "Мечта" Адрес: Республика Мордовия, Чамзинский район, городское поселение Чамзинка
21	13.22.0115014.367	Республика Мордовия, Чамзинский район, рп. Чамзинка	3 737	-



Характеристики образуемых земельных участков

Условный номер земельного участка по проекту межевания территории	Наименование вида разрешенного использования земельного участка	Площадь земельного участка, кв. м.	Возможный способ образования земельного участка	Примечание
1	Коммунальное обслуживание	270	Образование при разделе	13.22.0000000.794
2	Коммунальное обслуживание	285	Образование при разделе	13.22.0114.007.391
3	Коммунальное обслуживание	270	Образование из земель неразграниченной государственной собственности	13.22.0114.002
4	Коммунальное обслуживание	270	Образование из земель неразграниченной государственной собственности	13.22.0115014
5	для ведения сельскохозяйственного производства	9 060 897	Образование при разделе	13.22.0000000.794
6	для сельскохозяйственного производства	5 482 930	Образование при разделе	13.22.0114.007.391



Условные обозначения

Границы	
- - -	- границы территории, в отношении которой осуществляется подготовка проекта планировки
—	- границы зоны планируемого размещения линейных объектов
—	- границы земельных участков, учтенных в едином государственном реестре недвижимости
—	- границы кадастрового квартала
—	- границы муниципального образования
№628111	- кадастровый номер земельного участка
13.22.0114.002	- номер кадастрового квартала
Существующие территории	
□	- территории земельных участков зарегистрированных в государственном кадастре недвижимости
Проектируемые территории	
①	- территории для которых требуется разрешение на временное использование земель, находящихся в государственной или муниципальной собственности
②	- территории образуемых земельных участков
③	- территории земельных участков, на которых линейный объект может быть размещен на условиях сервитута публичного сервитута
•	- характерные точки образуемых земельных участков

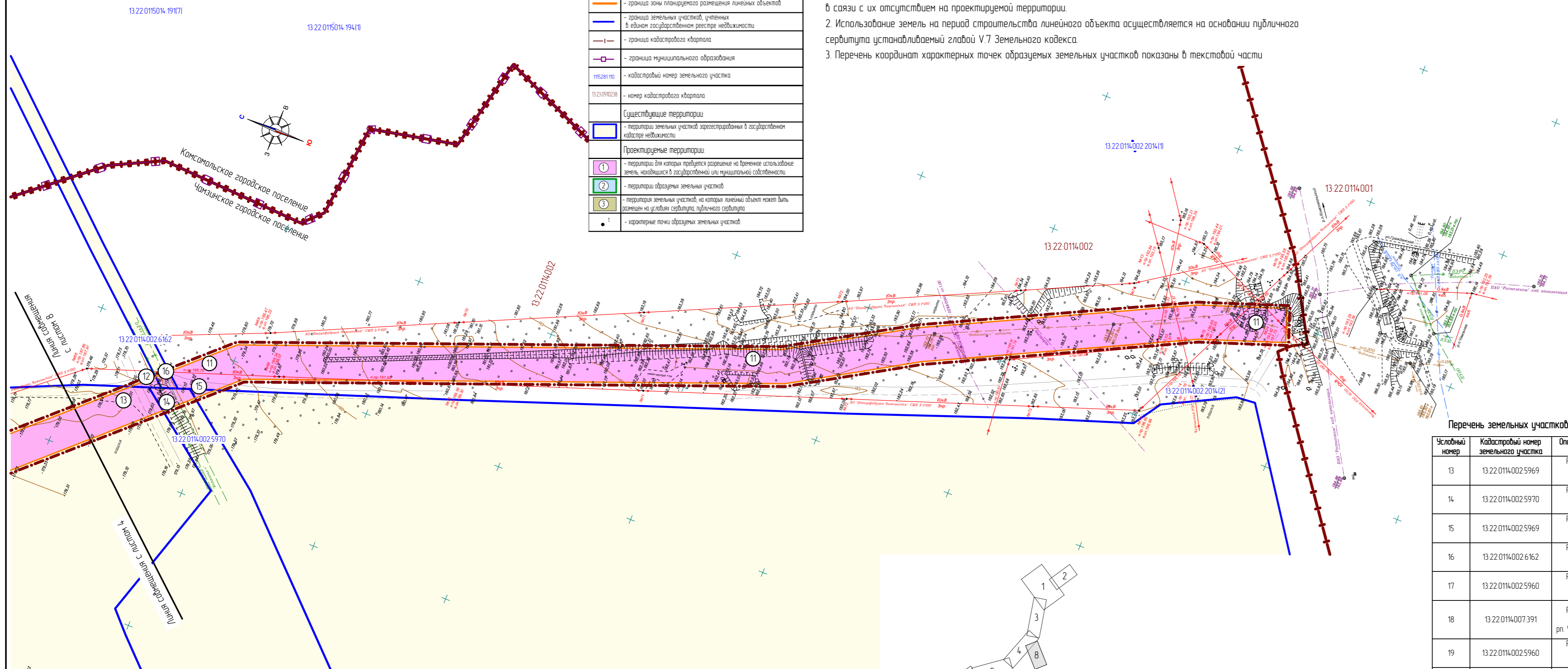
53-2022-ПП					
Изм.	Кол.чт.	Лист	№ док.	Подпись	Дата
Н. контр.	Ланкина В.А.				
Инженер	Турин М.В.				
Документация по планировке территории, проекту планировки территории, проекту межевания территории, подготовленная для размещения линейного объекта «Линейный объект канализационного коллектора с очистными сооружениями мощностью 8000 куб./м³ в сутки в рп. Кирженины, Чамзинского муниципального района Республики Мордовия»					
Основная часть проекта межевания территории			лист	лист	лист
			рп	ПМ-17	11
ООО "Региональный научно-исследовательский информационный центр"					

Территории, для которых требуется разрешение на временное использование земель, находящихся в государственной или муниципальной собственности на период строительства

Условный номер	Цель использования	Площадь земельного участка, кв.м.	Примечание
1	Площадки для размещения строительной техники и строительных грузов	234	Кадастровый квартал 13.22.0115014
2	Площадки для размещения строительной техники и строительных грузов	1 488	Кадастровый квартал 13.22.0115014
3	Площадки для размещения строительной техники и строительных грузов	116	Кадастровый квартал 13.22.0115012
4	Площадки для размещения строительной техники и строительных грузов	1 922	Кадастровый квартал 13.22.0115014
5	Площадки для размещения строительной техники и строительных грузов	1 302	Кадастровый квартал 13.22.0115008
6	Площадки для размещения строительной техники и строительных грузов	2 349	Кадастровый квартал 13.22.0115014
7	Площадки для размещения строительной техники и строительных грузов	426	Кадастровый квартал 13.22.0115002
8	Площадки для размещения строительной техники и строительных грузов	16 792	Кадастровый квартал 13.22.0115014
9	Площадки для размещения строительной техники и строительных грузов	4 023	Кадастровый квартал 13.22.0115008
10	Площадки для размещения строительной техники и строительных грузов	2 008	Кадастровый квартал 13.22.0114002
11	Площадки для размещения строительной техники и строительных грузов	4 676	Кадастровый квартал 13.22.0114002
12	Площадки для размещения строительной техники и строительных грузов	21	Кадастровый квартал 13.22.0114002

Условные обозначения	
Границы	
- - -	граница территории, в отношении которой осуществляется подготовка проекта планировки
—	граница зоны планируемого размещения линейных объектов
—	граница земельных участков, учтенных в едином государственном реестре недвижимости
—	граница кадастрового квартала
—	граница муниципального образования
11528110	кадастровый номер земельного участка
13.23.0790238	номер кадастрового квартала
Существующие территории	
□	территории земельных участков, зарегистрированных в государственном кадастре недвижимости
Проектируемые территории	
①	территории для которых требуется разрешение на временное использование земель, находящихся в государственной или муниципальной собственности
②	территории образуемых земельных участков
③	территория земельных участков, на которых линейный объект может быть размещен на условиях сервитута публичного сервитута
• 1	характерные точки образуемых земельных участков

Примечание
 1. Границы земельных участков, образование которых предусмотрено схемой расположения земельного участка или земельных участков на кадастровом плане территории, срок действия которой не истек не показаны в связи с их отсутствием на проектируемой территории.
 2. Использование земель на период строительства линейного объекта осуществляется на основании публичного сервитута устанавливаемый главой V.7 Земельного кодекса.
 3. Перечень координат характерных точек образуемых земельных участков показаны в текстовой части



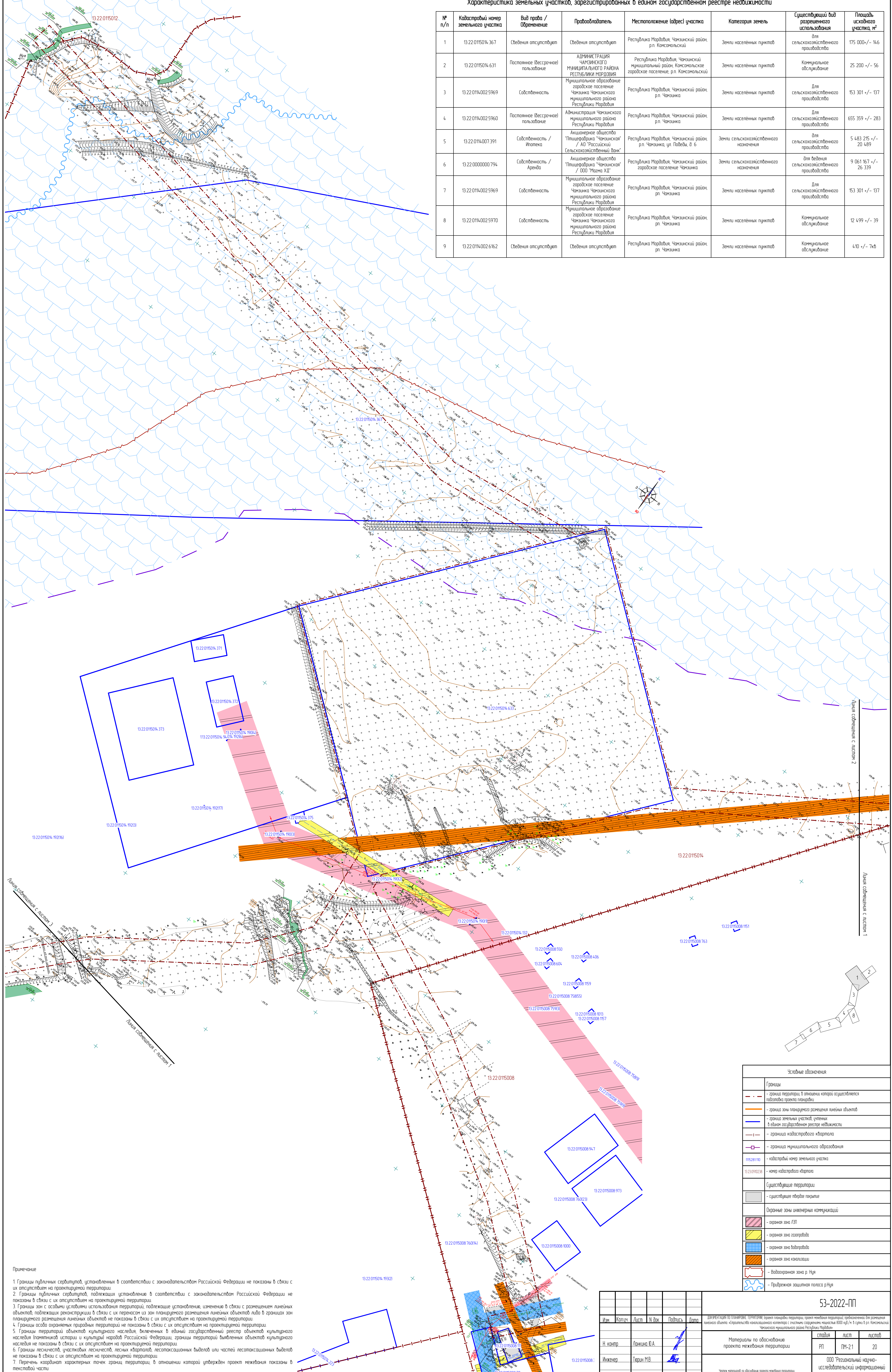
Перечень земельных участков, на которых линейный объект может быть размещен на условиях сервитута, публичного сервитута

Условный номер	Кадастровый номер земельного участка	Описание местоположения (адрес) участка	Площадь публичного сервитута, кв. м.	Перечень и адреса объектов недвижимого имущества, расположенных на земельном участке
13	13.22.0114.002.5969	Республика Мордовия, Чамзинский район, рп. Чамзинка	4 660	-
14	13.22.0114.002.5970	Республика Мордовия, Чамзинский район, рп. Чамзинка	80	Водозабор №2 в рп. Чамзинка Чамзинского муниципального района Адрес: Республика Мордовия, Чамзинский район, городское поселение Чамзинка, Комсомольское городское поселение
15	13.22.0114.002.5969	Республика Мордовия, Чамзинский район, рп. Чамзинка	14	-
16	13.22.0114.002.6162	Республика Мордовия, Чамзинский район, рп. Чамзинка	28	Водозабор №2 в рп. Чамзинка Чамзинского муниципального района Адрес: Республика Мордовия, Чамзинский район, городское поселение Чамзинка, Комсомольское городское поселение
17	13.22.0114.002.5960	Республика Мордовия, Чамзинский район, рп. Чамзинка	8 157	Водозабор №2 в рп. Чамзинка Чамзинского муниципального района Адрес: Республика Мордовия, Чамзинский район, городское поселение Чамзинка, Комсомольское городское поселение
18	13.22.0114.007.391	Республика Мордовия, Чамзинский район, рп. Чамзинка, ул. Победы, д.6	5 626	наружная сеть электроснабжения птицефермы по выработанию цыплят-бройлеров в Чамзинском районе, Республики Мордовия, площадка откарма "Базым" Адрес: Республика Мордовия, Чамзинский район, с. Куржмены, ул. Ленина, дом 1а, примерно в 5350 м по направлению на юг
19	13.22.0114.002.5960	Республика Мордовия, Чамзинский район, рп. Чамзинка	2 926	Водозабор №2 в рп. Чамзинка Чамзинского муниципального района Адрес: Республика Мордовия, Чамзинский район, городское поселение Чамзинка, Комсомольское городское поселение
20	13.22.0000000.794	Республика Мордовия, Чамзинский район, рп. Чамзинка	22 310	В/З-Юкв ПС 110/10 000 "Юбилейное"-ЗРЧ 10 кв-0А0 Птицефабрика "Чамзинская"-000 "Мечта" Адрес: Республика Мордовия, Чамзинский район, городское поселение Чамзинка
21	13.22.0115014.367	Республика Мордовия, Чамзинский район, рп. Чамзинка	3 737	-

53-2022-ПП						
Изм	Кол-во	Лист	№ док	Подпись	Дата	ДОКУМЕНТАЦИЯ ПО ПЛАНИРОВКЕ ТЕРРИТОРИИ. Проект планировки территории, проект межевания территории, предназначенной для размещения линейного объекта «Строительство канализационного коллектора с очистными сооружениями мощностью 8000 куб.м/ч в с/пункте в рп. Комсомольский Чамзинского муниципального района Республики Мордовия»
Н. контр.	Ланкина Ю.А.					
Инженер	Тюрин М.В.					Основная часть проекта межевания территории
Чертеж межевания территории М 1:1.000						стадия РП
						лист ПМ-18
						лист 11
						ООО "Региональный научно-исследовательский информационный центр"

Характеристика земельных участков, зарегистрированных в едином государственном реестре недвижимости

№ п/п	Кадастровый номер земельного участка	Вид права / Обременение	Практический собственник	Местоположение (адрес) участка	Категория земель	Существующий вид разрешенного использования	Площадь исходного участка, м²
1	13.22.015014.367	Сведения отсутствуют	Сведения отсутствуют	Республика Мордовия, Чамзинский район, р.п. Комсомольский	Земли населенных пунктов	Для сельскохозяйственного производства	175 000 +/- 146
2	13.22.015014.631	Постоянное (вещное) пользование	Администрация Чамзинского муниципального района Республики Мордовия	Республика Мордовия, Чамзинский муниципальный район, Комсомольское городское поселение, р.п. Комсомольский	Земли населенных пунктов	Коммунальное обслуживание	25 200 +/- 56
3	13.22.01140025969	Собственность	Муниципальное образование городское поселение Чамзинка Чамзинского муниципального района Республики Мордовия	Республика Мордовия, Чамзинский район, р.п. Чамзинка	Земли населенных пунктов	Для сельскохозяйственного производства	153 301 +/- 137
4	13.22.01140025960	Постоянное (вещное) пользование	Администрация Чамзинского муниципального района Республики Мордовия	Республика Мордовия, Чамзинский район, р.п. Чамзинка	Земли населенных пунктов	Для сельскохозяйственного производства	655 359 +/- 283
5	13.22.0114.007.391	Собственность / Ипотека	Акционерное общество "Птицефабрика "Чамзинская" / АО "Российский сельскохозяйственный банк"	Республика Мордовия, Чамзинский район, р.п. Чамзинка, ул. Победы, д. 6	Земли сельскохозяйственного назначения	Для сельскохозяйственного производства	5 483 215 +/- 20 489
6	13.22.0000000.794	Собственность / Аренда	Акционерное общество "Птицефабрика "Чамзинская" / ООО "Мазан ХИД"	Республика Мордовия, Чамзинский район, городское поселение Чамзинка	Земли сельскохозяйственного назначения	Для ведения сельскохозяйственного производства	9 061 167 +/- 26 339
7	13.22.01140025969	Собственность	Муниципальное образование городское поселение Чамзинка Чамзинского муниципального района Республики Мордовия	Республика Мордовия, Чамзинский район, р.п. Чамзинка	Земли населенных пунктов	Для сельскохозяйственного производства	153 301 +/- 137
8	13.22.01140025970	Собственность	Муниципальное образование городское поселение Чамзинка Чамзинского муниципального района Республики Мордовия	Республика Мордовия, Чамзинский район, р.п. Чамзинка	Земли населенных пунктов	Коммунальное обслуживание	12 499 +/- 39
9	13.22.0114.002.6162	Сведения отсутствуют	Сведения отсутствуют	Республика Мордовия, Чамзинский район, р.п. Чамзинка	Земли населенных пунктов	Коммунальное обслуживание	410 +/- 7хб

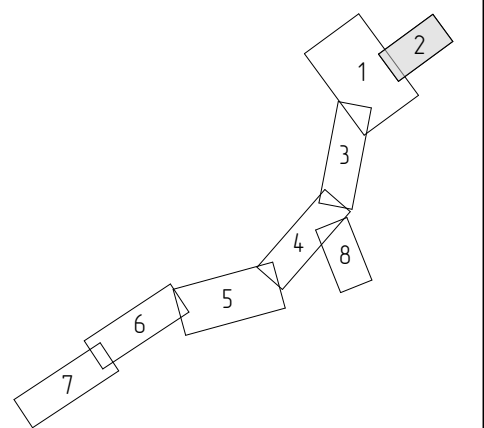
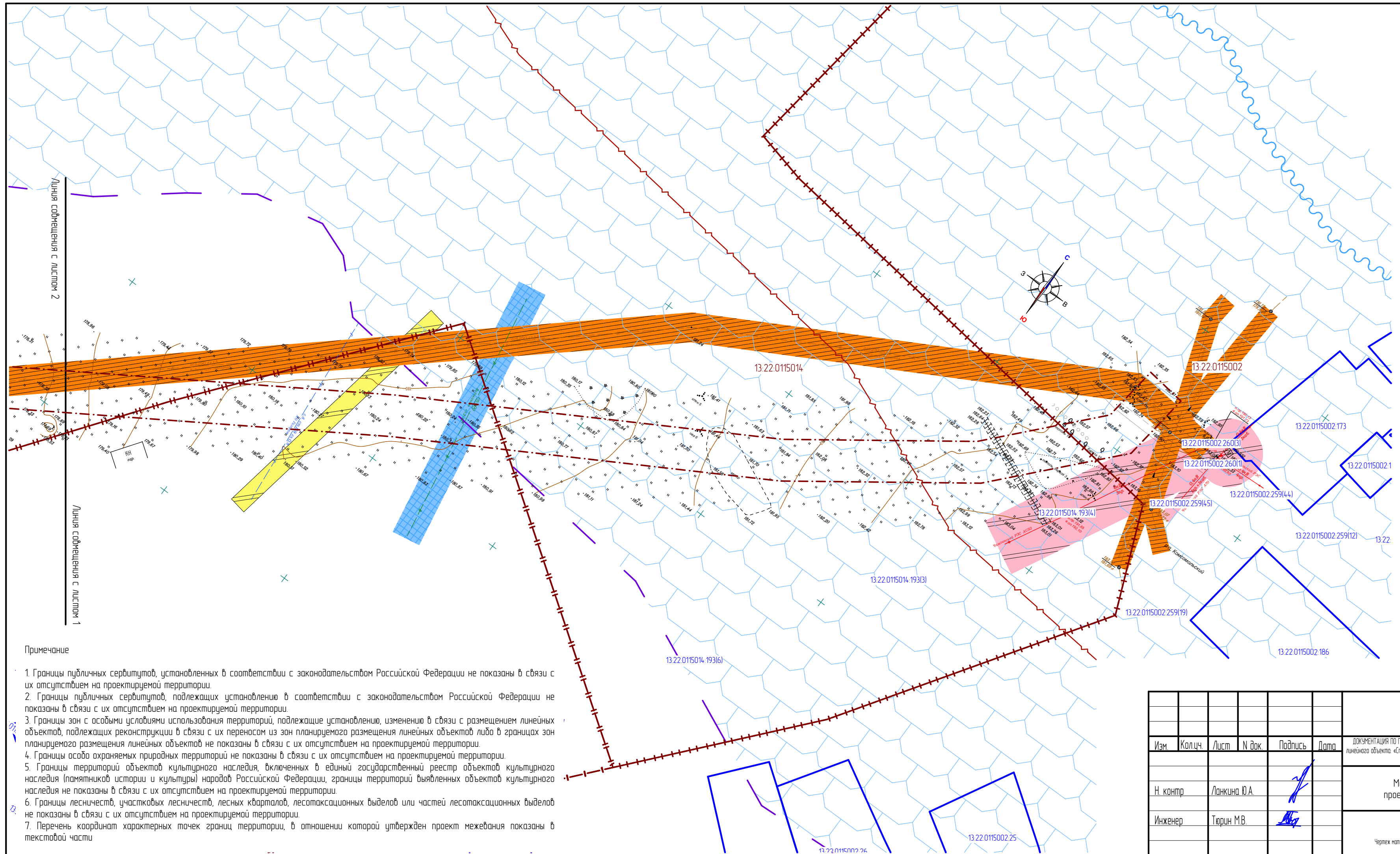


Примечание

1. Границы публичных сервитутов, установленных в соответствии с законодательством Российской Федерации не показаны в связи с их отсутствием на проектируемой территории.
2. Границы публичных сервитутов, подлежащих установлению в соответствии с законодательством Российской Федерации не показаны в связи с их отсутствием на проектируемой территории.
3. Границы зон с особыми условиями использования территории, подлежащие установлению, изменению в связи с размещением линейных объектов, подлежащих реконструкции в связи с их переносом из зон планировочного размещения линейных объектов либо в границах зон планировочного размещения линейных объектов не показаны в связи с их отсутствием на проектируемой территории.
4. Границы особо охраняемых природных территорий не показаны в связи с их отсутствием на проектируемой территории.
5. Границы территорий объектов культурного наследия, включенных в единый государственный реестр объектов культурного наследия (памятников истории и культуры) народов Российской Федерации, границы территорий выявленных объектов культурного наследия не показаны в связи с их отсутствием на проектируемой территории.
6. Границы лесничеств, участков лесничеств, лесных хозрасчетов, лесопосадочных выделов или частей лесопосадочных выделов не показаны в связи с их отсутствием на проектируемой территории.
7. Перечень координат характерных точек границы территории, в отношении которой утвержден проект межевания показаны в текстовой части.

Условные обозначения	
Границы	
- - -	границы территории, в отношении которой осуществляется подготовка проекта планировки
—	границы зон планировочного размещения линейных объектов
—	границы земельных участков, учтенных в едином государственном реестре недвижимости
—	границы кадастрового квартала
—	границы муниципального образования
115281110	кадастровый номер земельного участка
13.22.015014.367	номер кадастрового квартала
Существующие территории	
■	существующие твердые покрытия
Охраняемые зоны инженерных коммуникаций	
■	охраняемая зона ЛЭП
■	охраняемая зона газопровода
■	охраняемая зона водопровода
■	охраняемая зона канализации
■	водоохранная зона р. Нюя
■	прибрежная защитная полоса р. Нюя

53-2022-ПП					
Имя	Колпач	Лист	№ док.	Подпись	Дата
И.контр.	Лажина Д.А.				
Инженер	Торин М.В.				
Материалы по обоснованию проекта межевания территории					
			страниц	лист	листопад
			РП	ПМ-21	20
ООО "Региональный научно-исследовательский информационный центр"					



Линия соприкосновения с листом 2

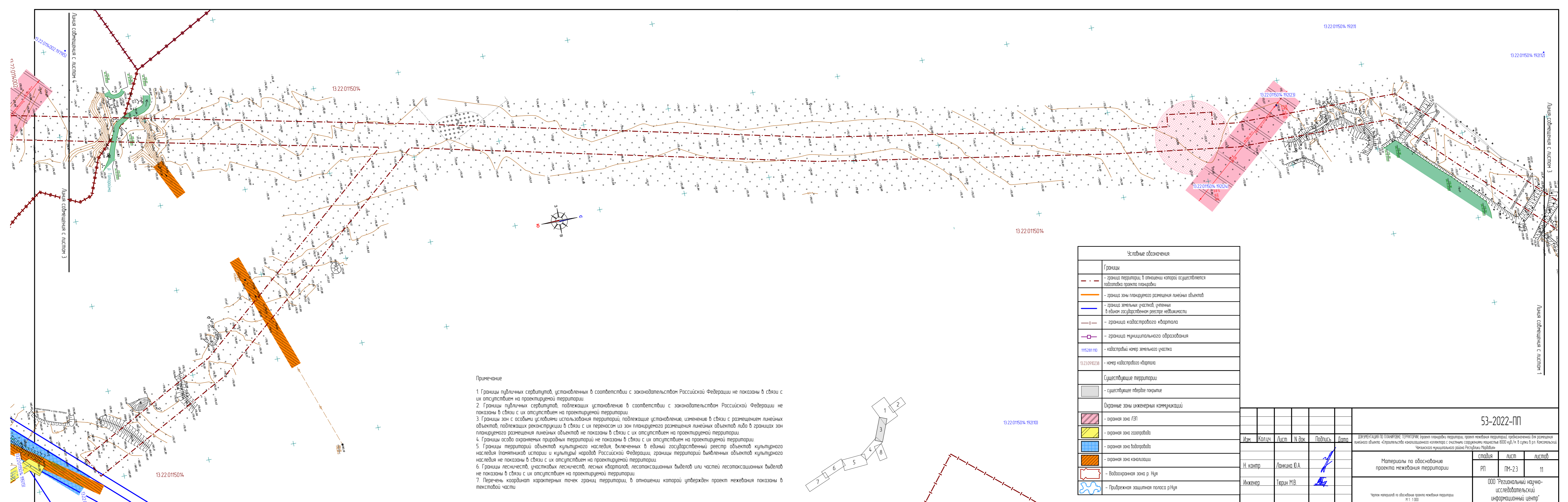
Линия соприкосновения с листом 1

- Примечание
1. Границы публичных сервитутов, установленных в соответствии с законодательством Российской Федерации не показаны в связи с их отсутствием на проектируемой территории.
 2. Границы публичных сервитутов, подлежащих установлению в соответствии с законодательством Российской Федерации не показаны в связи с их отсутствием на проектируемой территории.
 3. Границы зон с особыми условиями использования территорий, подлежащие установлению, изменению в связи с размещением линейных объектов, подлежащих реконструкции в связи с их переносом из зон планируемого размещения линейных объектов либо в границах зон планируемого размещения линейных объектов не показаны в связи с их отсутствием на проектируемой территории.
 4. Границы особо охраняемых природных территорий не показаны в связи с их отсутствием на проектируемой территории.
 5. Границы территорий объектов культурного наследия, включенных в единый государственный реестр объектов культурного наследия (памятников истории и культуры) народов Российской Федерации, границы территорий выявленных объектов культурного наследия не показаны в связи с их отсутствием на проектируемой территории.
 6. Границы лесничеств, участков лесничеств, лесных кварталов, лесотаксационных выделов или частей лесотаксационных выделов не показаны в связи с их отсутствием на проектируемой территории.
 7. Перечень координат характерных точек границ территории, в отношении которой утвержден проект межевания показаны в текстовой части

Условные обозначения:	
	Границы: - граница территории, в отношении которой осуществляется подготовка проекта планировки
	- граница зоны планируемого размещения линейных объектов
	- граница земельных участков, учтенных в едином государственном реестре недвижимости
	- граница кадастрового квартала
	- граница муниципального образования
11528110	- кадастровый номер земельного участка
13.23.0910238	- номер кадастрового квартала
Существующие территории:	
	- существующее твердое покрытие
Охранные зоны инженерных коммуникаций	
	- охранный зона ЛЭП
	- охранный зона газопровода
	- охранный зона водопровода
	- охранный зона канализации
	- Водоохранная зона р. Нуя
	- Прибрежная защитная полоса р.Нуя

Изм.	Кол.ч.	Лист	№ док.	Подпись	Дата
Н. контр.		Ланкина Ю.А.			
Инженер		Тюрин М.В.			

53-2022-ПП			
ДОКУМЕНТАЦИЯ ПО ПЛАНИРОВКЕ ТЕРРИТОРИИ (проект планировки территории, проект межевания территории), предназначенная для размещения линейного объекта «Строительство канализационного коллектора с очистными сооружениями мощностью 8000 куб./м в сутки в р.п. Комсомольский Чамзинского муниципального района Республики Мордовия»			
Материалы по обоснованию проекта межевания территории	стадия	лист	листоид
	РП	ПМ-22	11
Чертеж материалов по обоснованию проекта межевания территории М 1:1000			ООО "Региональный научно-исследовательский информационный центр"



Примечание

1. Границы публичных сервитутов, установленных в соответствии с законодательством Российской Федерации не показаны в связи с их отсутствием на проектируемой территории.
2. Границы публичных сервитутов, подлежащих установлению в соответствии с законодательством Российской Федерации не показаны в связи с их отсутствием на проектируемой территории.
3. Границы зон с особыми условиями использования территорий, подлежащие установлению, изменению в связи с размещением линейных объектов, подлежащих реконструкции в связи с их переносом из зон планируемого размещения линейных объектов либо в границах зон планируемого размещения линейных объектов не показаны в связи с их отсутствием на проектируемой территории.
4. Границы особо охраняемых природных территорий не показаны в связи с их отсутствием на проектируемой территории.
5. Границы территорий объектов культурного наследия, включенных в единый государственный реестр объектов культурного наследия (памятников истории и культуры) народов Российской Федерации, границы территорий выявленных объектов культурного наследия не показаны в связи с их отсутствием на проектируемой территории.
6. Границы лесничеств, участков лесничеств, лесных кварталов, лесотаксационных выделов или частей лесотаксационных выделов не показаны в связи с их отсутствием на проектируемой территории.
7. Перечень координат характерных точек границ территории, в отношении которой утвержден проект межевания показаны в текстовой части

Условные обозначения:	
	Границы: - граница территории, в отношении которой осуществляется подготовка проекта планировки
	- граница зоны планируемого размещения линейных объектов
	- граница земельных участков, учтенных в едином государственном реестре недвижимости
	- граница кадастрового квартала
	- граница муниципального образования
	- кадастровый номер земельного участка
	- номер кадастрового квартала
Существующие территории:	
	- существующее твердое покрытие
Охраняемые зоны инженерных коммуникаций	
	- охраняемая зона ЛЭП
	- охраняемая зона газопровода
	- охраняемая зона водопровода
	- охраняемая зона канализации
	- Водоохранная зона р. Нуя
	- Прибрежная защитная полоса р.Нуя

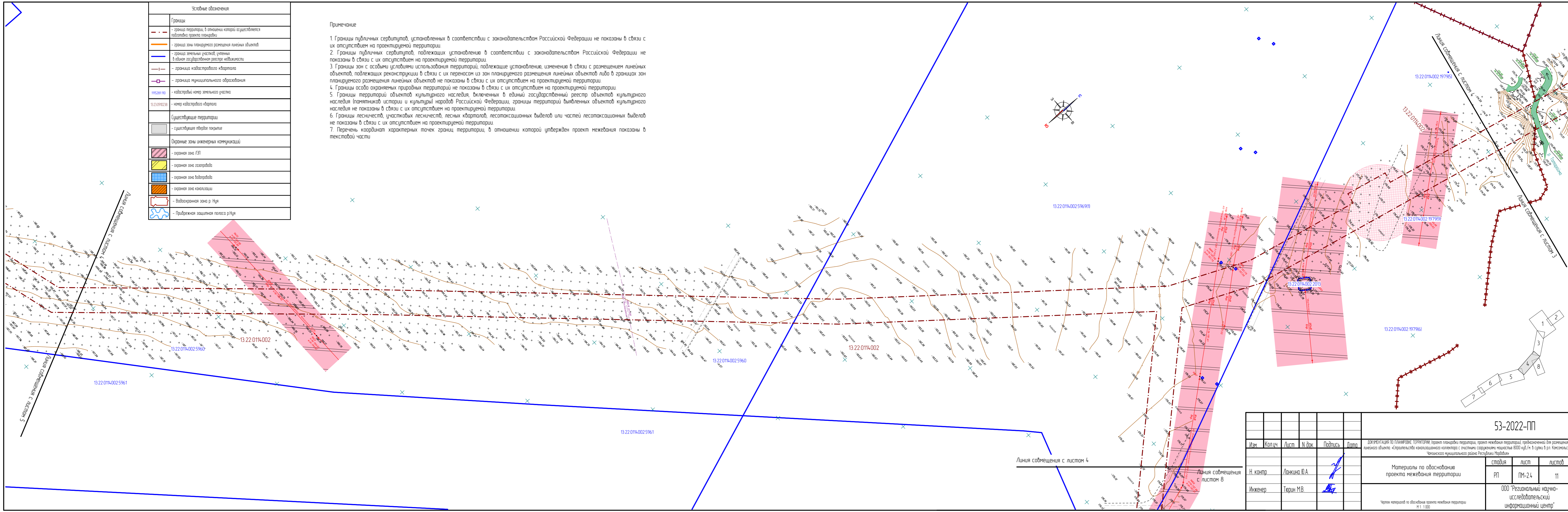
53-2022-ПП					
Изм	Кол	Лист	№ док	Подпись	Дата
Н. контр	Ланкина Ю.А.				
Инженер	Тюрин М.В.				
Документация по планировке территории. Проект планировки территории, проект межевания территории, предназначенной для размещения линейного объекта «Строительство канализационного коллектора с очистными сооружениями мощностью 8000 куб./м в сутки в рп. Константиновский Чувашского муниципального района Республики Мордовия»					
Материалы по обоснованию проекта межевания территории			стадия	лист	листов
			РП	ПМ-23	11
ООО "Региональный научно-исследовательский информационный центр"					

Чертеж материалов по обоснованию проекта межевания территории
М 1:1000

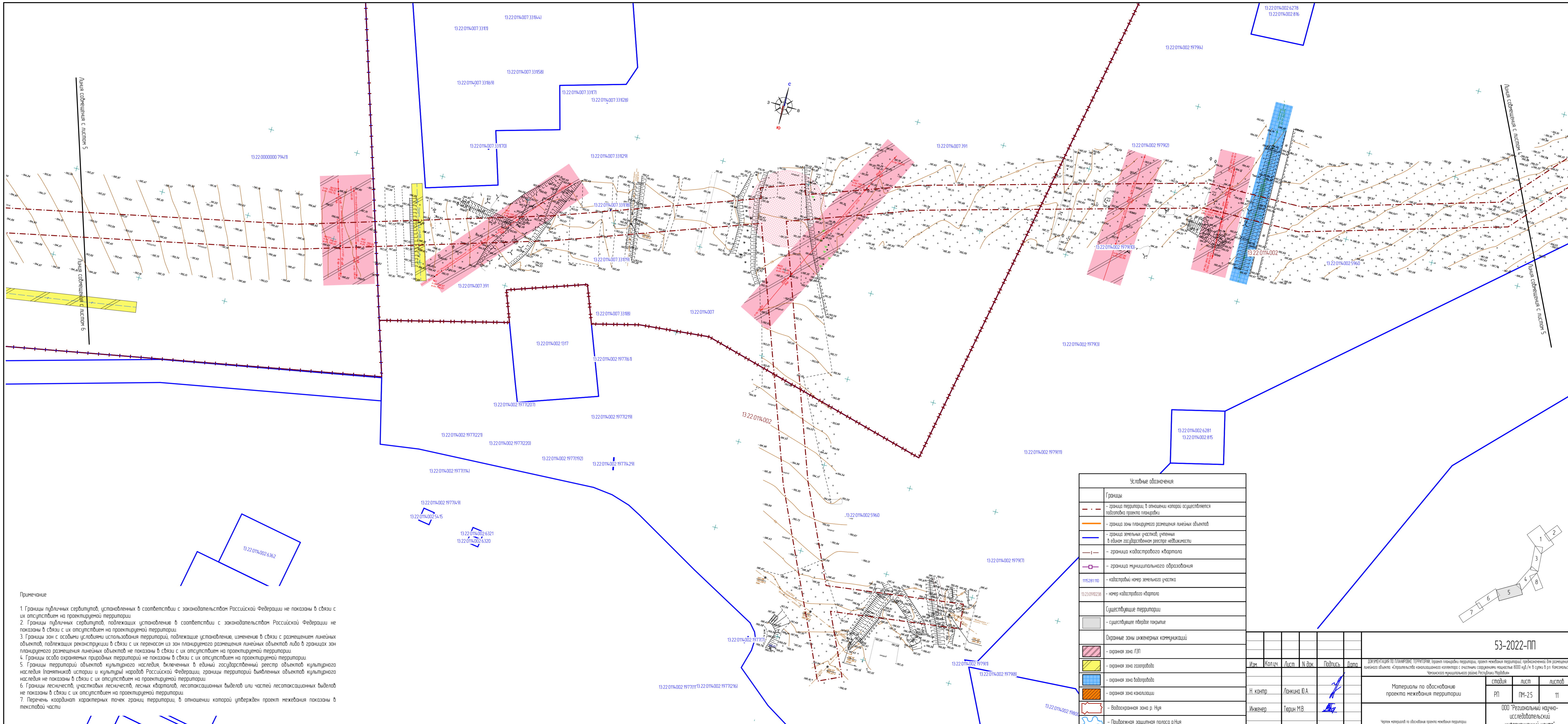
Условные обозначения	
Границы	
	- граница территории, в отношении которой осуществляется подготовка проекта планировки
	- граница зоны планируемого размещения линейных объектов
	- граница земельных участков, учтенных в едином государственном реестре недвижимости
	- граница кадастрового квартала
	- граница муниципального образования
	- кадастровый номер земельного участка
	- номер кадастрового квартала
Существующие территории:	
	- существующее твердое покрытие
Охранные зоны инженерных коммуникаций	
	- охранный зона ЛЭП
	- охранный зона газопровода
	- охранный зона водопровода
	- охранный зона канализации
	- Водоохранная зона р. Нюя
	- Прибрежная защитная полоса р.Нюя

Примечание

1. Границы публичных сервитутов, установленных в соответствии с законодательством Российской Федерации не показаны в связи с их отсутствием на проектируемой территории.
2. Границы публичных сервитутов, подлежащих установлению в соответствии с законодательством Российской Федерации не показаны в связи с их отсутствием на проектируемой территории.
3. Границы зон с особыми условиями использования территорий, подлежащие установлению, изменению в связи с размещением линейных объектов, подлежащих реконструкции в связи с их переносом из зон планируемого размещения линейных объектов либо в границах зон планируемого размещения линейных объектов не показаны в связи с их отсутствием на проектируемой территории.
4. Границы особо охраняемых природных территорий не показаны в связи с их отсутствием на проектируемой территории.
5. Границы территорий объектов культурного наследия, включенных в единый государственный реестр объектов культурного наследия (памятников истории и культуры) народов Российской Федерации, границы территорий выявленных объектов культурного наследия не показаны в связи с их отсутствием на проектируемой территории.
6. Границы лесничеств, участковых лесничеств, лесных кварталов, лесотаксационных выделов или частей лесотаксационных выделов не показаны в связи с их отсутствием на проектируемой территории.
7. Перечень координат характерных точек границ территории, в отношении которой утвержден проект межевания показаны в текстовой части



						53-2022-ПП			
Изм	Кол-во	Лист	№ док	Подпись	Дата	Документация по планировке территории. Проект планировки территории, проект межевания территории, предназначенной для размещения линейного объекта «Строительство канализационного коллектора с очистными сооружениями мощностью 8000 куб./м. в сутки в рп. Комсомольский Чувашского муниципального района Республики Мордовия»			
Н. контр.		Ланкина Ю.А.				Материалы по обоснованию проекта межевания территории	стадия	лист	листов
Инженер		Тюрин М.В.					РП	ПМ-24	11
						ООО "Региональный научно-исследовательский информационный центр"			
						Чертеж материалов по обоснованию проекта межевания территории М 1:1000			

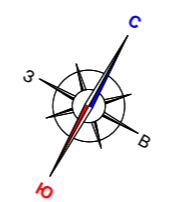


Примечание

1. Границы публичных сервитутов, установленных в соответствии с законодательством Российской Федерации не показаны в связи с их отсутствием на проектируемой территории.
2. Границы публичных сервитутов, подлежащих установлению в соответствии с законодательством Российской Федерации не показаны в связи с их отсутствием на проектируемой территории.
3. Границы зон с особыми условиями использования территорий, подлежащие установлению, изменению в связи с размещением линейных объектов, подлежащих реконструкции в связи с их переносом из зон планируемого размещения линейных объектов либо в границах зон планируемого размещения линейных объектов не показаны в связи с их отсутствием на проектируемой территории.
4. Границы особо охраняемых природных территорий не показаны в связи с их отсутствием на проектируемой территории.
5. Границы территорий объектов культурного наследия, включенных в единый государственный реестр объектов культурного наследия (памятников истории и культуры) народов Российской Федерации, границы территорий выявленных объектов культурного наследия не показаны в связи с их отсутствием на проектируемой территории.
6. Границы лесничеств, участков лесничеств, лесных кварталов, лесотаксационных выделов или частей лесотаксационных выделов не показаны в связи с их отсутствием на проектируемой территории.
7. Перечень координат характерных точек границ территории, в отношении которой утвержден проект межевания показаны в текстовой части

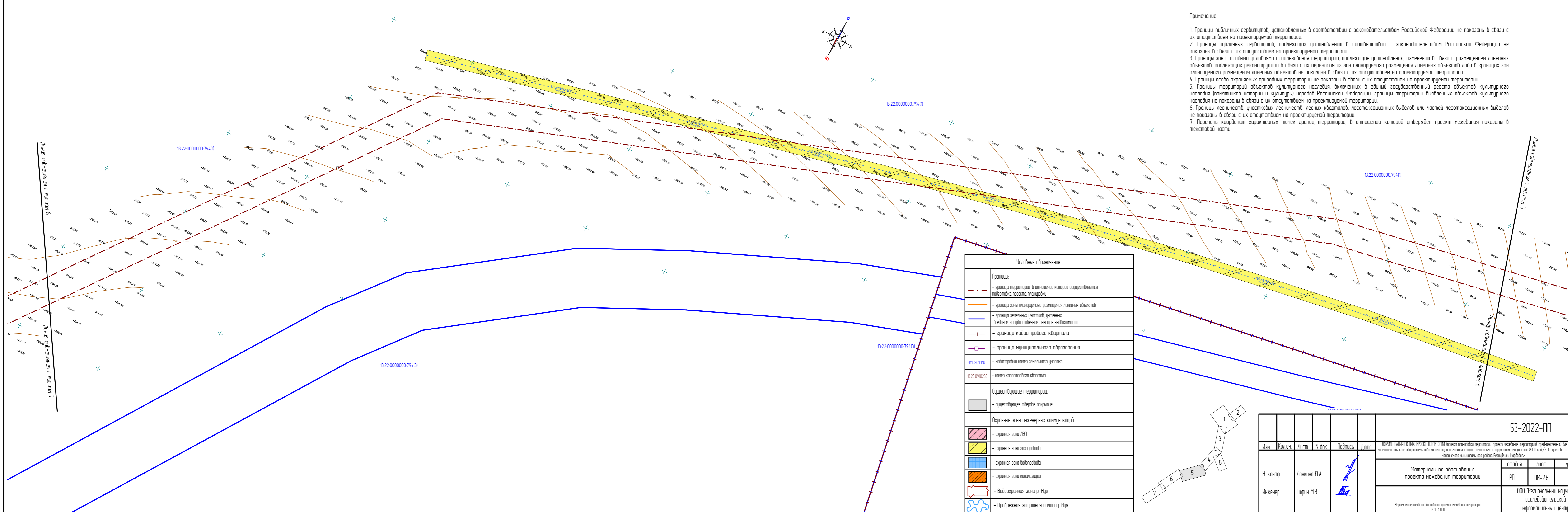
Условные обозначения	
Границы:	
	граница территории, в отношении которой осуществляется подготовка проекта планировки
	граница зоны планируемого размещения линейных объектов
	граница земельных участков, учтенных в едином государственном реестре недвижимости
	граница кадастрового квартала
	граница муниципального образования
	кадастровый номер земельного участка
	номер кадастрового квартала
Существующие территории:	
	существующее твердое покрытие
Охраняемые зоны инженерных коммуникаций:	
	охранная зона ЛЭП
	охранная зона газопровода
	охранная зона водопровода
	охранная зона канализации
	Водоохранная зона р. Нуя
	Прибрежная защитная полоса р. Нуя

Изм.						Лист						Лист						Лист						Лист						Лист					
Инженер						Турин М.В.						Ланкина Ю.А.						Ланкина Ю.А.						Ланкина Ю.А.						Ланкина Ю.А.					
53-2022-ПП						Материалы по обоснованию проекта межевания территории						РП						ЛМ-25						11						ООО "Региональный научно-исследовательский информационный центр"					

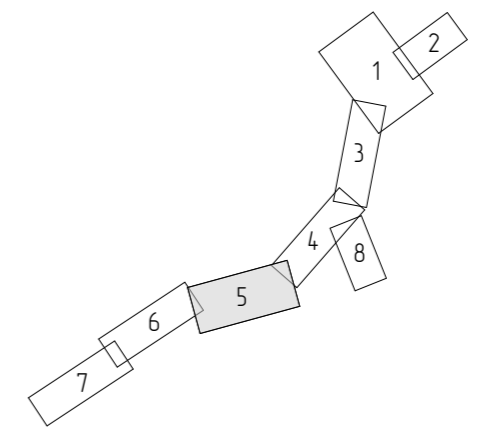


Примечание

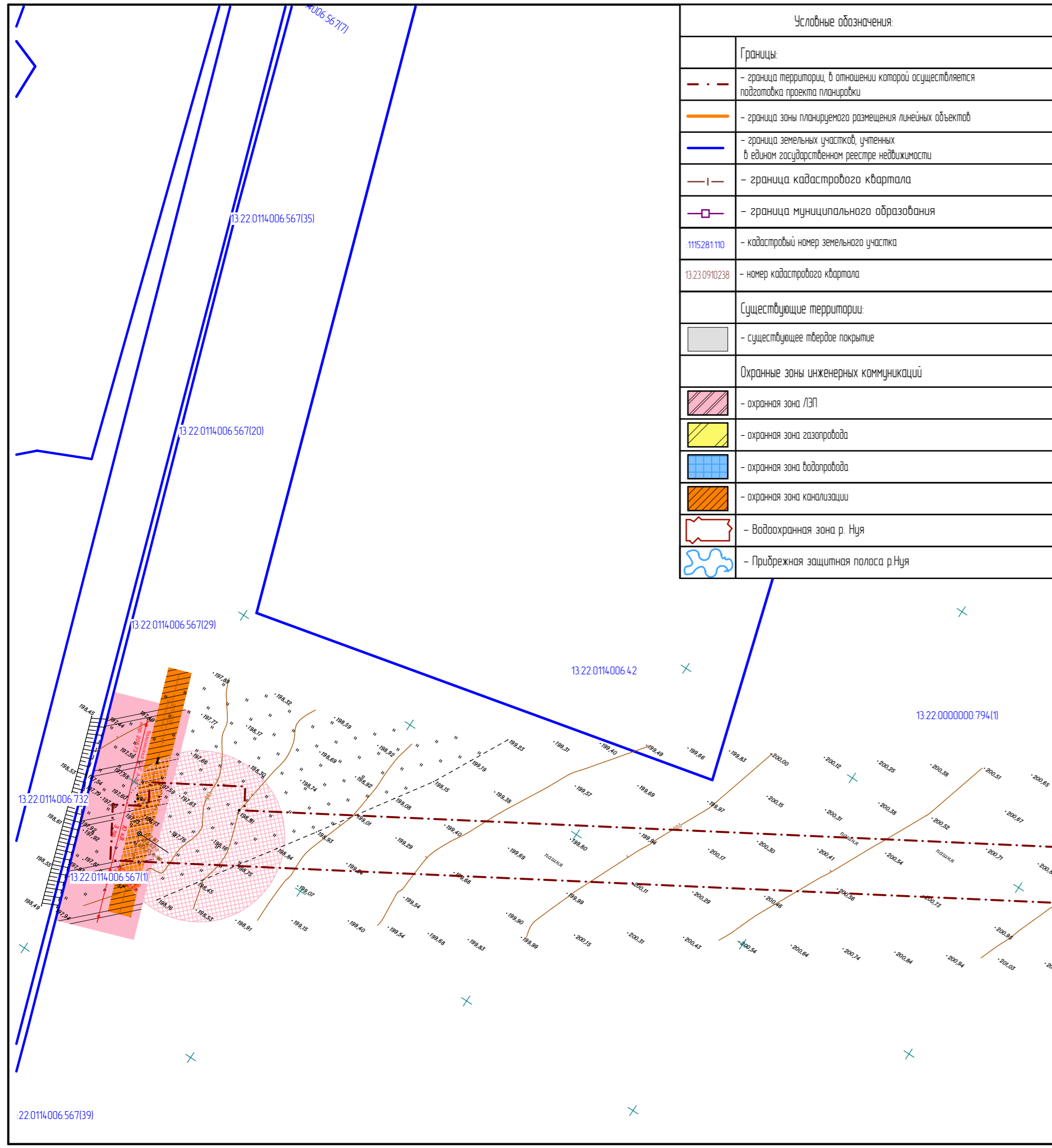
1. Границы публичных сервитутов, установленных в соответствии с законодательством Российской Федерации не показаны в связи с их отсутствием на проектируемой территории.
2. Границы публичных сервитутов, подлежащих установлению в соответствии с законодательством Российской Федерации не показаны в связи с их отсутствием на проектируемой территории.
3. Границы зон с особыми условиями использования территорий, подлежащие установлению, изменению в связи с размещением линейных объектов, подлежащих реконструкции в связи с их переносом из зон планируемого размещения линейных объектов либо в границах зон планируемого размещения линейных объектов не показаны в связи с их отсутствием на проектируемой территории.
4. Границы особо охраняемых природных территорий не показаны в связи с их отсутствием на проектируемой территории.
5. Границы территорий объектов культурного наследия, включенных в единый государственный реестр объектов культурного наследия (памятников истории и культуры) народов Российской Федерации, границы территорий выявленных объектов культурного наследия не показаны в связи с их отсутствием на проектируемой территории.
6. Границы лесничеств, участков лесничеств, лесных кварталов, лесотаксационных выделов или частей лесотаксационных выделов не показаны в связи с их отсутствием на проектируемой территории.
7. Перечень координат характерных точек границ территории, в отношении которой утвержден проект межевания показаны в текстовой части



Условные обозначения:	
Границы:	
	- граница территории, в отношении которой осуществляется подготовка проекта планировки
	- граница зоны планируемого размещения линейных объектов
	- граница земельных участков, учтенных в едином государственном реестре недвижимости
	- граница кадастрового квартала
	- граница муниципального образования
115281110	- кадастровый номер земельного участка
13.23.09.0238	- номер кадастрового квартала
Существующие территории:	
	- существующее твердое покрытие
Охранные зоны инженерных коммуникаций	
	- охранная зона ЛЭП
	- охранная зона газопровода
	- охранная зона водопровода
	- охранная зона канализации
	- Водоохранная зона р. Нуя
	- Прибрежная защитная полоса р.Нуя



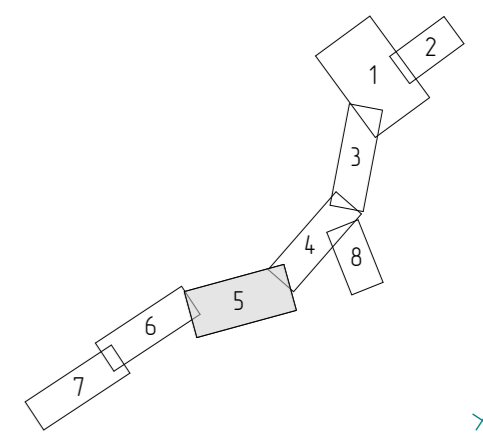
53-2022-ПП					
Изм	Коллич	Лист	И док	Подпись	Дата
Н. контр.	Ланкина Ю.А.				
Инженер	Тюрин М.В.				
<p>Материалы по обоснованию проекта межевания территории</p> <p>стадия: РП лист: ПМ-26 листов: 11</p> <p>ООО "Региональный научно-исследовательский информационный центр"</p> <p>Чертеж материалов по обоснованию проекта межевания территории М.1:1000</p>					



Условные обозначения	
Границы:	
- - -	- граница территории, в отношении которой осуществляется подготовка проекта планировки
—	- граница зоны планируемого размещения линейных объектов
—	- граница земельных участков, учтенных в едином государственном реестре недвижимости
— —	- граница кадастрового квартала
—□—	- граница муниципального образования
115281110	- кадастровый номер земельного участка
1323.0910238	- номер кадастрового квартала
Существующие территории:	
■	- существующее твердое покрытие
Охранные зоны инженерных коммуникаций:	
▨	- охранная зона ЛЭП
▩	- охранная зона газопровода
▪	- охранная зона водопровода
▫	- охранная зона канализации
▬	- Водоохранная зона р. Нуя
▭	- Прибрежная защитная полоса р. Нуя

Примечание


1. Границы публичных сервитутов, установленных в соответствии с законодательством Российской Федерации не показаны в связи с их отсутствием на проектируемой территории.
2. Границы публичных сервитутов, подлежащих установлению в соответствии с законодательством Российской Федерации не показаны в связи с их отсутствием на проектируемой территории.
3. Границы зон с особыми условиями использования территорий, подлежащие установлению, изменению в связи с размещением линейных объектов, подлежащих реконструкции в связи с их переносом из зон планируемого размещения линейных объектов либо в границах зон планируемого размещения линейных объектов не показаны в связи с их отсутствием на проектируемой территории.
4. Границы особо охраняемых природных территорий не показаны в связи с их отсутствием на проектируемой территории.
5. Границы территорий объектов культурного наследия, включенных в единый государственный реестр объектов культурного наследия (памятников истории и культуры) народов Российской Федерации, границы территорий выявленных объектов культурного наследия не показаны в связи с их отсутствием на проектируемой территории.
6. Границы лесничеств, участковых лесничеств, лесных кварталов, лесотаксационных выделов или частей лесотаксационных выделов не показаны в связи с их отсутствием на проектируемой территории.
7. Перечень координат характерных точек границ территории, в отношении которой утверждён проект межевания показаны в текстовой части



53-2022-ПП					
Изм	Коллич	Лист	№ док	Подпись	Дата
документация по планировке территории. Проект планировки территории, проект межевания территории, предназначенной для размещения линейного объекта «Строительство канализационного коллектора с очистными сооружениями мощностью 8000 куб./м. в сутки в рп. Конский Чувшского муниципального района Республики Мордовия»					
Материалы по обоснованию проекта межевания территории		стадия	лист	листов	
		РП	ПМ-2.7	11	
Н. контр.	Ланкина Ю.А.				
Инженер	Тюрин М.В.				
Чертеж материалов по обоснованию проекта межевания территории М.1:1.000					
ООО "Региональный научно-исследовательский информационный центр"					

Листа объединенная с листом 6

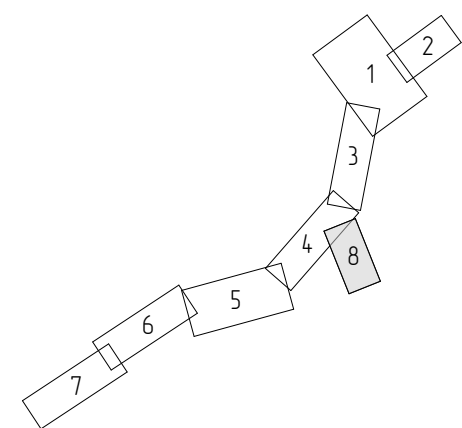
Листа объединенная с листом 7



Условные обозначения	
Границы:	
	- граница территории, в отношении которой осуществляется подготовка проекта планировки
	- граница зоны планируемого размещения линейных объектов
	- граница земельных участков, учтенных в едином государственном реестре недвижимости
	- граница кадастрового квартала
	- граница муниципального образования
	- кадастровый номер земельного участка
	- номер кадастрового квартала
Существующие территории:	
	- существующее твердое покрытие
Охраняемые зоны инженерных коммуникаций:	
	- охранная зона ЛЭП
	- охранная зона газопровода
	- охранная зона водопровода
	- охранная зона канализации
	- Водоохранная зона р. Нуря
	- Прибрежная защитная полоса р.Нуря

Примечание

1. Границы публичных сервитутов, установленных в соответствии с законодательством Российской Федерации не показаны в связи с их отсутствием на проектируемой территории.
2. Границы публичных сервитутов, подлежащих установлению в соответствии с законодательством Российской Федерации не показаны в связи с их отсутствием на проектируемой территории.
3. Границы зон с особыми условиями использования территорий, подлежащие установлению, изменению в связи с размещением линейных объектов, подлежащих реконструкции в связи с их переносом из зон планируемого размещения линейных объектов либо в границах зон планируемого размещения линейных объектов не показаны в связи с их отсутствием на проектируемой территории.
4. Границы особо охраняемых природных территорий не показаны в связи с их отсутствием на проектируемой территории.
5. Границы территорий объектов культурного наследия, включенных в единый государственный реестр объектов культурного наследия (памятников истории и культуры) народов Российской Федерации, границы территорий выявленных объектов культурного наследия не показаны в связи с их отсутствием на проектируемой территории.
6. Границы лесничеств, участковых лесничеств, лесных кварталов, лесотаксационных выделов или частей лесотаксационных выделов не показаны в связи с их отсутствием на проектируемой территории.
7. Перечень координат характерных точек границ территории, в отношении которой утвержден проект межевания показаны в текстовой части



Изм.	Коллч.	Лист	№ док.	Подпись	Дата
Н. контр.	Ланкина Ю.А.				
Инженер	Тюрин М.В.				

53-2022-ПП			
ДОКУМЕНТАЦИЯ ПО ПЛАНИРОВКЕ ТЕРРИТОРИИ (проект планировки территории, проект межевания территории), предназначенная для размещения линейного объекта «Строительство канализационного коллектора с очистными сооружениями мощностью 8000 куб./ч в сутки в рп. Комсомольский Чамзинского муниципального района Республики Мордовия»			
Материалы по обоснованию проекта межевания территории		стадия	лист
		РП	ПМ-28
		листоб	11
Чертеж материалов по обоснованию проекта межевания территории М 1:1 000		ООО "Региональный научно-исследовательский информационный центр"	